

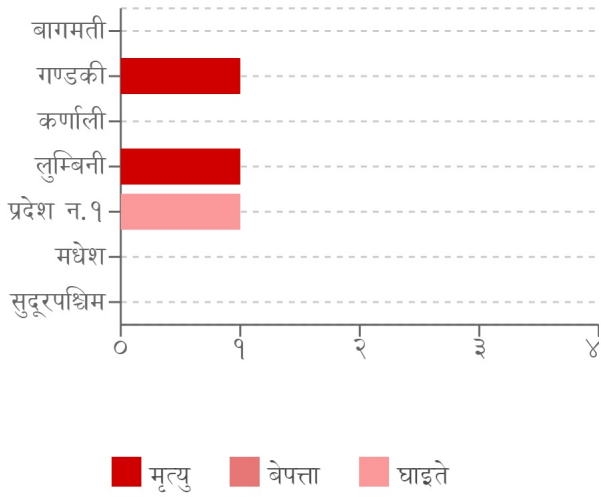


घटना संख्या	मृत्यु संख्या	बेपत्ता संख्या	घाइते संख्या	अनुमानित क्षति	सडक अवरोध	चौपाया
३६	२	०	१	७४.४८ लाख	०	१५

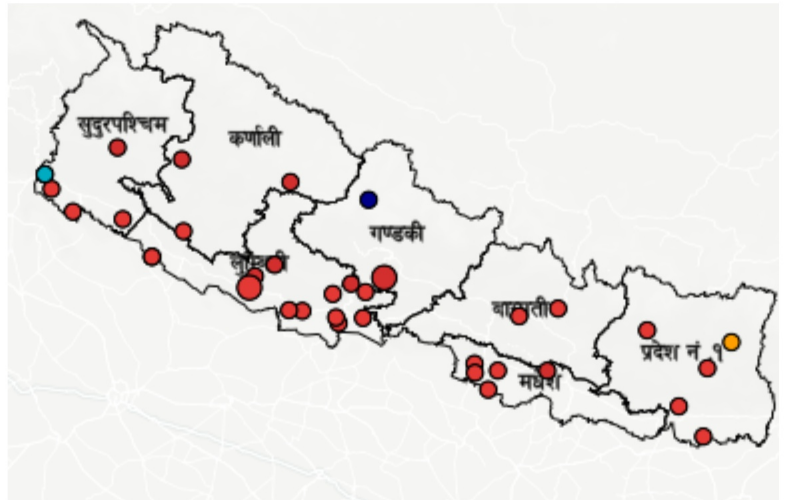
## विपद्का हाइलाइट

पछिल्लो चौबिस घण्टामा डढेलोबाट १ र आगलागीबाट १ गरी २ जनाको मृत्यु, चट्याङबाट १ जना घाइते भएका छन् । यसहित देशका विभिन्न जिल्लामा गरी २५ स्थानमा आगलागी, ८ स्थानमा डढेलो, १ स्थानमा हावाहुरी, १ स्थानमा चट्याङ र १ स्थानमा बाढी सम्बन्धी विपद्का घटना दर्ता भएका छन् ।

### प्रदेश अनुसार मृत्यु, बेपत्ता र घाइते संख्याको बर्गीकरण



### प्रकोप अनुसार घटनाको विवरण (२४ घण्टा) नक्सामा



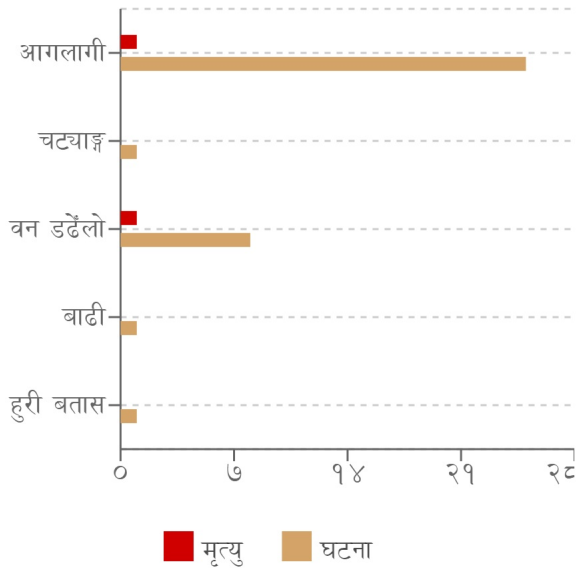
#### मृत्यु संख्या



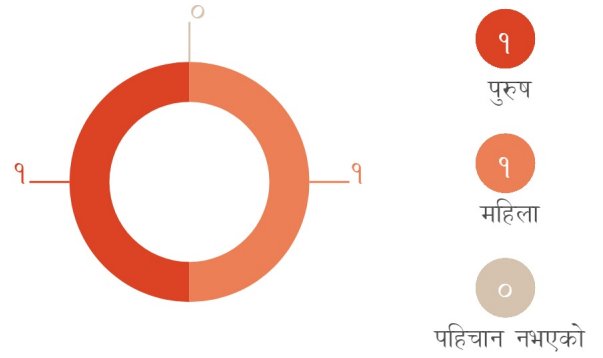
#### प्रकोप संकेत



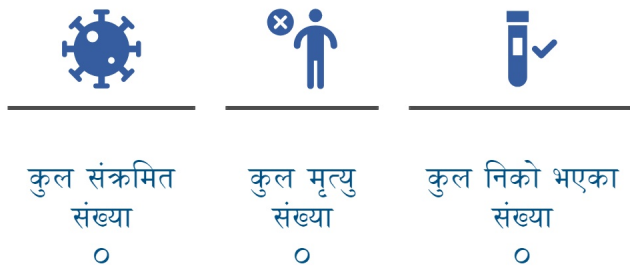
## प्रकोप अनुसार घटना र मृत्यु संख्याको बर्गीकरण



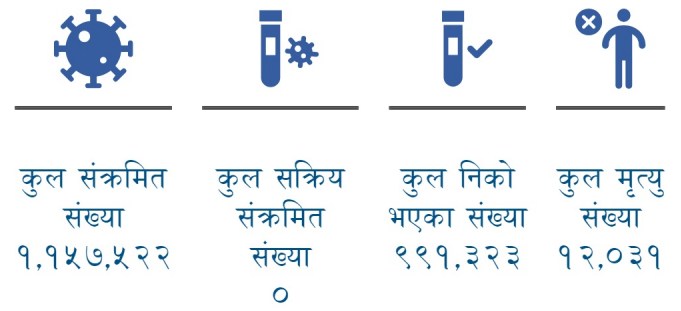
## लिङ्ग अनुसार मृत्युको बर्गीकरण



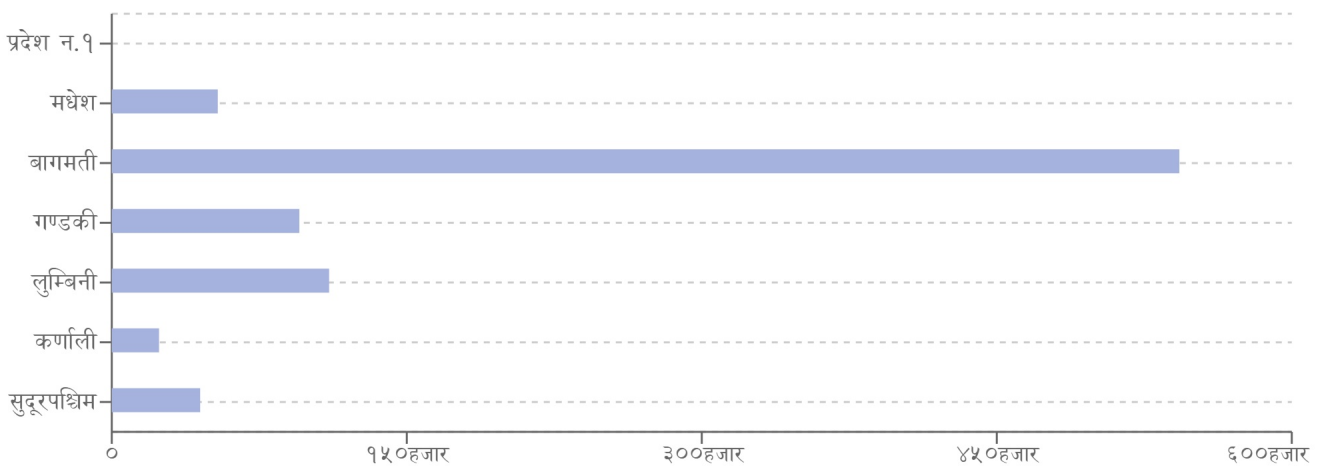
## २४ घण्टामा COVID-१९ को विवरणहरू



## हालसम्मको COVID-१९ को कुल तथ्याङ्क



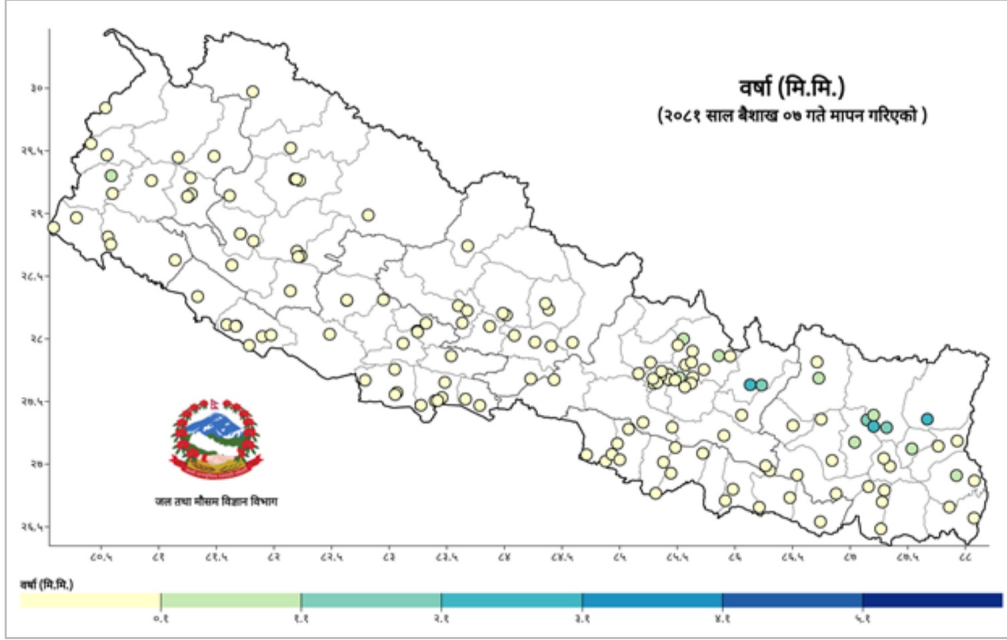
## प्रदेश अनुसार कुल संक्रमित संख्याको बर्गीकरण



	प्रदेश न.१	मधेश	बागमती	गण्डकी	लुम्बिनी	कर्णाली	सुदूरपश्चिम
कुल संक्रमित संख्या	0	५३,८९४	५४२,८२९	९५,३६९	११०,५०५	२४,०२३	४४,९५३

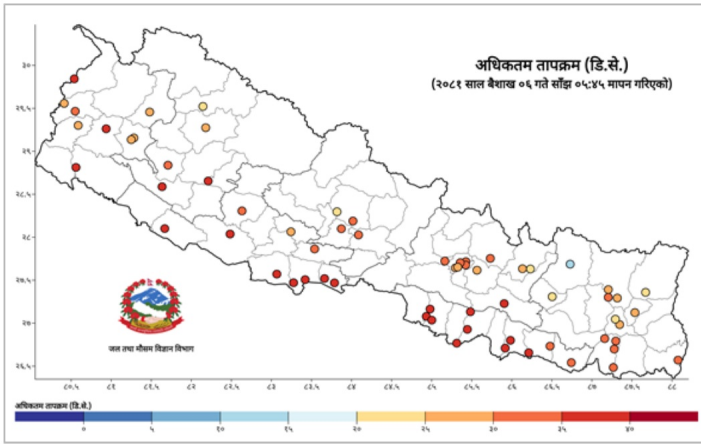
## दैनिक वर्षा र तापक्रमको सारांश

आज मिति २०८१/०१/०७ गते बिहान ०८:४५ बजे १५० वटा वर्षा मापन केन्द्रहरू (मानव सञ्चालित: ४७ र स्वचालित: १०३) मा मापन गरिएको गत २४ घण्टाको वर्षाको विवरण अनुसार ताप्लेजुड जिल्लाको ताप्लेजुड र दोलखा जिल्लाको काब्रे केन्द्रमा २.५ मि.मि वर्षा मापन भएको छ (नक्सा १)।



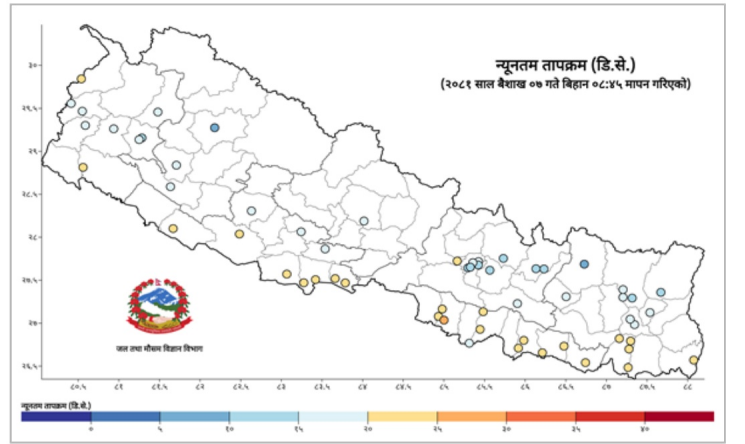
नक्सा १: बैशाख ०६ गते बिहान ०८:४५ बजे देखि बैशाख ०७ गते बिहान ०८:४५ बजे सम्मको २४ घण्टाको वर्षा (मि. मि.)

### दैनिक अधिकतम तापक्रम



नक्सा २: बैशाख ०५ गते साँझ ०५:४५ बजे देखि बैशाख ०६ गते साँझ ०५:४५ बजे सम्मको २४ घण्टाको अधिकतम तापक्रम (डिग्री सेल्सियस)

### दैनिक न्यूनतम तापक्रम



नक्सा ३: बैशाख ०६ गते बिहान ०८:४५ बजे देखि बैशाख ०७ गते बिहान ०८:४५ बजे सम्मको २४ घण्टाको न्यूनतम तापक्रम (डिग्री सेल्सियस)

## थप जानकारीको लागि

राष्ट्रिय विपद् जोखिम न्यूनीकरण तथा व्यवस्थापन प्राधिकरण

पोस्ट बक्स नम्बर: २१३२१३

फोन: +९७७-१-४२१११९५, +९७७-१-४२१११९६

इमेल: info@bipad.gov.np

# अनुसूची १

२०८१ बैशाख १ देखि बैशाख ६ गते सम्मका विपद्का प्रमुख घटनाहरूको विवरण

प्रकोप	घटना संख्या	मृत्यु	बेपत्ता	घाइते	प्रभावित परिवार	अनुमानित आर्थिक क्षति (रु )
उच्च ऊँचाई	१	०	०	१	१	०
पहिरो	२	०	०	०	०	०
बाढी	०	०	०	०	०	०
डुंगा पल्टिनु	०	०	०	०	०	०
चट्याङ्ग	७	२	०	२	७	१,२००,०००
सर्पदंश	०	०	०	०	०	०
आगलागी	१६४	५	०	१३	३०२	९६,९९२,०००
भारीवर्षा	०	०	०	०	०	०
अन्य गैरप्राकृतिक विपद्	०	०	०	०	०	०
हुरी ब्रतास	२	०	०	०	०	९००,०००
भूकम्प	०	०	०	०	०	०
प्यान्डामिक फलू	०	०	०	०	०	०
जनावर आक्रमण	२	१	०	०	२	१५,०००
हिमपहिरो	०	०	०	०	०	०
वन डट्टैलो	३७	०	०	१	१०	२,०६०,०००
हिमपात	०	०	०	०	०	०
जम्मा	२१५	८	०	१७	३२२	१०१,१६७,०००

## घटना सारांश

क्र.स	घटना संख्या	जिल्ला	मृत्यु	बेपत्ता	घाइते	घटना विवरण	प्रतिकार्य
१	आगलागी	ललितपुर	०	०	०		
२	चट्याङ्ग	ताप्लेजुङ्ग	०	०	१		
३	आगलागी	मोरङ्ग	०	०	०		
४	आगलागी	तेह्रथुम	०	०	०		
५	आगलागी	सोलुखुम्बु	०	०	०		
६	आगलागी	सुनसरी	०	०	०		
७	आगलागी	पर्सा	०	०	०		
८	वन डट्टैलो	सर्लाही	०	०	०		
९	आगलागी	पर्सा	०	०	०		
१०	आगलागी	वारा	०	०	०		
११	आगलागी	वारा	०	०	०		
१२	आगलागी	सिन्धुपाल्चोक	०	०	०		
१३	वन डट्टैलो	स्याङ्गजा	०	०	०		
१४	बाढी	मुस्ताङ्ग	०	०	०		
१५	वन डट्टैलो	स्याङ्गजा	१	०	०		
१६	वन डट्टैलो	प्युठान	०	०	०		
१७	आगलागी	कपिलवस्तु	०	०	०		
१८	वन डट्टैलो	दाङ	०	०	०		
१९	आगलागी	कपिलवस्तु	०	०	०		
२०	आगलागी	पाल्पा	०	०	०		

२१	आगलागी	दाङ	१	०	०		
२२	आगलागी	नवलपरासी (बर्दघाट सुस्ता पश्चिम)	०	०	०		
२३	आगलागी	रुपन्देही	०	०	०		
२४	आगलागी	बर्दिया	०	०	०		
२५	आगलागी	बर्दिया	०	०	०		
२६	आगलागी	पाल्पा	०	०	०		
२७	आगलागी	रुपन्देही	०	०	०		
२८	वन डट्टेलो	डोल्पा	०	०	०		
२९	वन डट्टेलो	कालिकोट	०	०	०		
३०	आगलागी	सुर्खेत	०	०	०		
३१	आगलागी	कन्चनपुर	०	०	०		
३२	आगलागी	कन्चनपुर	०	०	०		
३३	आगलागी	कन्चनपुर	०	०	०		
३४	वन डट्टेलो	डोटी	०	०	०		
३५	आगलागी	कैलाली	०	०	०		
३६	हुरी बतास	कन्चनपुर	०	०	०		
जम्मा	३६	२५	२	०	१		

### २४ घण्टामा विपद्को विवरण

घटना संख्या	मृत्यु संख्या	बेपत्ता संख्या	घाइते संख्या	अनुमानित क्षति	सडक अवरोध	चौपाया
३६	२	०	१	७,४४८,०००	०	१५

### प्रदेश अनुसार मृत्यु, बेपत्ता र घाइते संख्याको बर्गीकरण

	बागमती	गण्डकी	कर्णाली	लुम्बिनी	प्रदेश न.१	मधेश	सुदूरपश्चिम
मृत्यु संख्या	०	१	०	१	०	०	०
हराइरहेको संख्या	०	०	०	०	०	०	०
घाइतेको संख्या	०	०	०	०	१	०	०

### लिङ्ग अनुसार मृत्युको बर्गीकरण

पुरुष	महिला	पहिचान नभएको
१	१	०

### २४ घण्टामा COVID-१९ को विवरण

संक्रमित संख्या	महिला संक्रमित संख्या	पुरुष संक्रमित संख्या	मृत्यु संख्या	निको भएका संख्या
०	०	०	०	०

### हालसम्मको कुल तथ्याङ्क

कुल संक्रमित संख्या	कुल सक्रिय संक्रमित संख्या	कुल निको भएका संख्या	कुल मृत्यु संख्या
१,१५७,५२२	०	९९१,३२३	१२,०३१

प्रदेश अनुसार हालसम्मको कुल तथ्याङ्क

	प्रदेश न.१	मधेश	बागमती	गण्डकी	लुम्बिनी	कर्णाली	सुदूरपश्चिम
कुल संक्रमित संख्या	०	५३,८९४	५४२,८२९	९५,३६९	११०,५०५	२४,०२३	४४,९५३