



घटना संख्या  
२९



मृत्यु संख्या  
०



बेपत्ता संख्या  
०



घाइते संख्या  
२



अनुमानित क्षति  
९८.७लाख



सडक अवरोध  
०

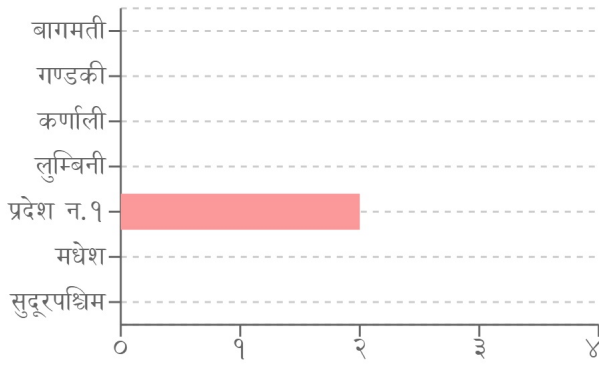


चौपाया  
२

## विपद्का हाइलाइट

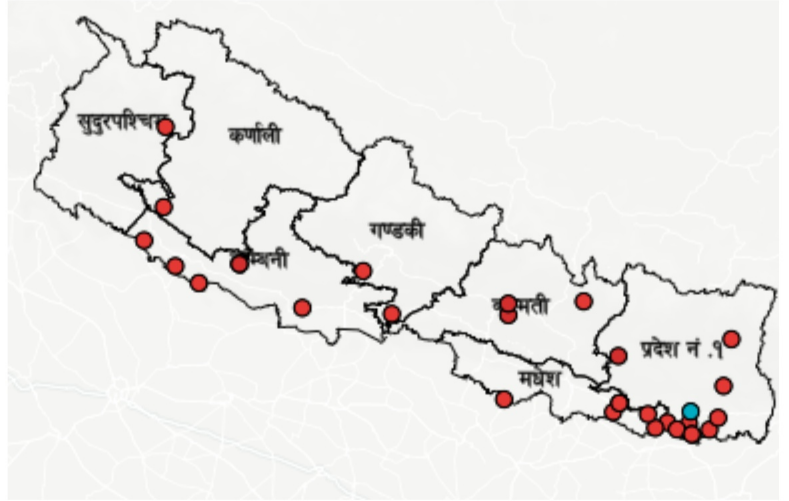
पछिल्लो चौबिस घण्टामा आगलागीबाट २ जना घाइते भएका छन् । यसहित देशका विभिन्न जिल्लामा गरी २४ स्थानमा आगलागी, ४ स्थानमा डढेलो र १ स्थानमा हावाहुरी सम्बन्धी विपद्का घटना दर्ता भएका छन् ।

### प्रदेश अनुसार मृत्यु, बेपत्ता र घाइते संख्याको बर्गीकरण



■ मृत्यु ■ बेपत्ता ■ घाइते

### प्रकोप अनुसार घटनाको विवरण (२४ घण्टा) नक्सामा



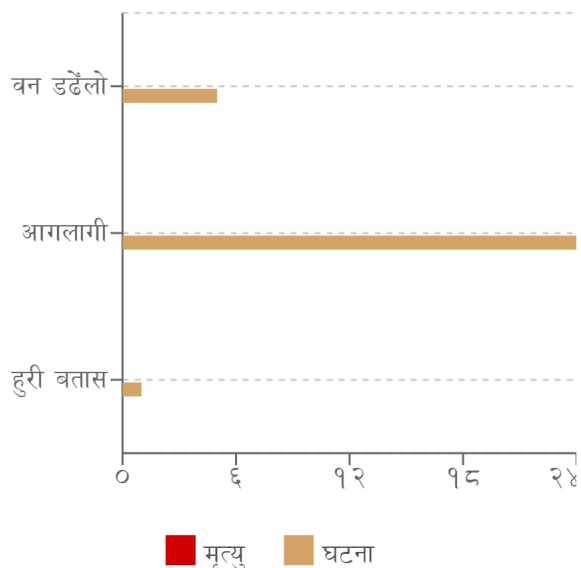
#### मृत्यु संख्या

○ सामान्य (०) ○ मुख्य (<१०) ○ गम्भीर (<१००) ○ विनाशकारी (>१००)

#### प्रकोप संकेत

● वन डढेलो ● आगलागी ● हुरी बतास

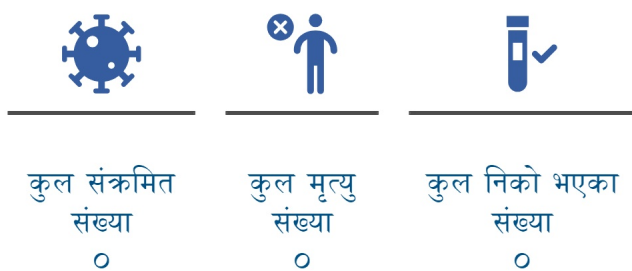
## प्रकोप अनुसार घटना र मृत्यु संख्याको बर्गीकरण



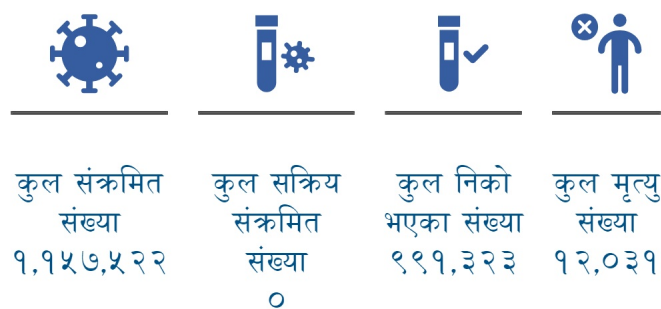
## लिङ्ग अनुसार मृत्युको बर्गीकरण

कुनै मृत्यु रिपोर्ट गरिएको छैन

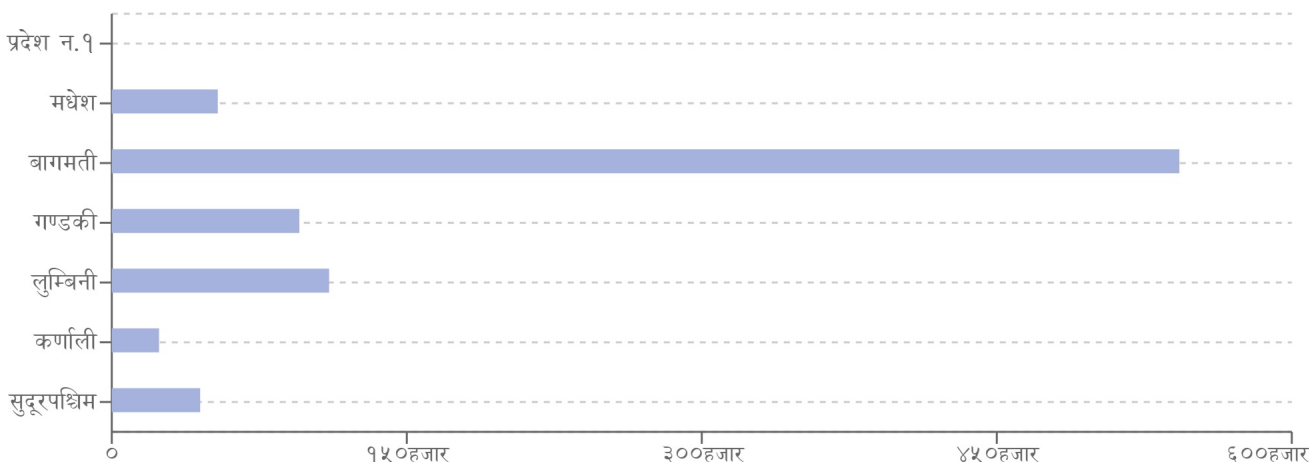
## २४ घण्टामा COVID-१९ को विवरणहरू



## हालसम्मको COVID-१९ को कुल तथ्याङ्क



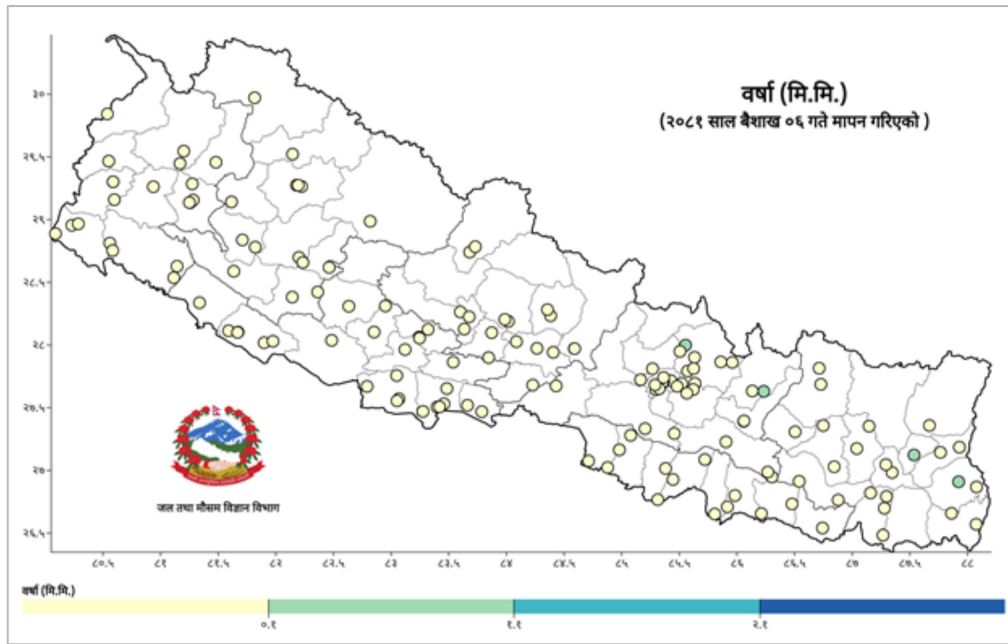
## प्रदेश अनुसार कुल संक्रमित संख्याको बर्गीकरण



	प्रदेश न.१	मधेश	बागमती	गण्डकी	लुम्बिनी	कर्णाली	सुदूरपश्चिम
कुल संक्रमित संख्या	0	५३,८९४	५४२,८२९	९५,३६९	११०,५०५	२४,०२३	४४,९५३

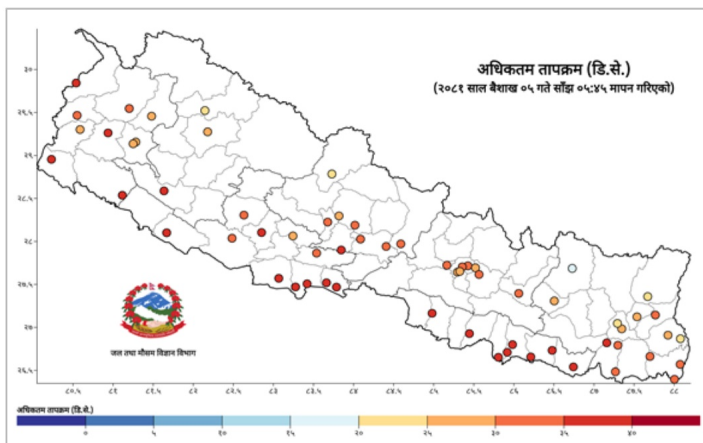
## दैनिक वर्षा र तापक्रमको सारांश

आज मिति २०८१/०१/०६ गते बिहान ०८:४५ बजे १५० वटा वर्षा मापन केन्द्रहरू (मानव सञ्चालित: ४२ र स्वचालित: १०८) मा मापन गरिएको गत २४ घण्टाको वर्षाको विवरण अनुसार ४ वटा केन्द्रमा फाटफुट वर्षा मापन भएको छ (नक्शा १)।



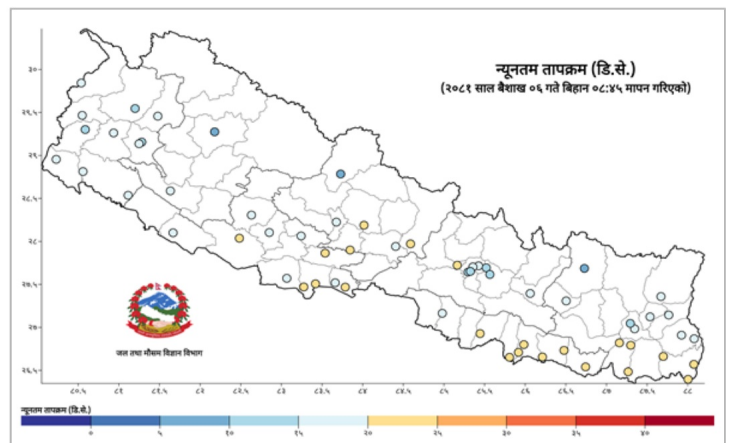
नक्सा १: बैशाख ०५ गते बिहान ०८:४५ बजे देखि बैशाख ०६ गते बिहान ०८:४५ बजे सम्मको २४ घण्टाको वर्षा (मि. मि.)

### दैनिक अधिकतम तापक्रम



नक्सा २: बैशाख ०४ गते साँझ ०५:४५ बजे देखि बैशाख ०५ गते साँझ ०५:४५ बजे सम्मको २४ घण्टाको अधिकतम तापक्रम (डिग्री सेल्सियस)

### दैनिक न्यूनतम तापक्रम



नक्सा ३: बैशाख ०५ गते बिहान ०८:४५ बजे देखि बैशाख ०६ गते बिहान ०८:४५ बजे सम्मको २४ घण्टाको न्यूनतम तापक्रम (डिग्री सेल्सियस)

## थप जानकारीको लागि

राष्ट्रिय विपद् जोखिम न्यूनीकरण तथा व्यवस्थापन प्राधिकरण

पोस्ट बक्स नम्बर: २१३२१३

फोन: +९७७-१-४२१११९५, +९७७-१-४२१११९६

इमेल: info@bipad.gov.np

# अनुसूची १

२०८१ बैशाख १ देखि बैशाख ५ गते सम्मका विपद्का प्रमुख घटनाहरूको विवरण

प्रकोप	घटना संख्या	मृत्यु	बेपत्ता	घाइते	प्रभावित परिवार	अनुमानित आर्थिक क्षति (रु )
उच्च ऊँचाई	१	०	०	१	१	०
पहिरो	१	०	०	०	०	०
बाढी	०	०	०	०	०	०
डुंगा पल्टिनु	०	०	०	०	०	०
चट्याङ्ग	७	२	०	२	७	१,२००,०००
सर्पदंश	०	०	०	०	०	०
आगलागी	१२०	५	०	१०	१६०	८१,६४३,१५०
भारीवर्षा	०	०	०	०	०	०
अन्य गैरप्राकृतिक विपद्	०	०	०	०	०	०
हुरी बतस	२	०	०	०	०	९००,०००
भूकम्प	०	०	०	०	०	०
प्यान्डामिक फलू	०	०	०	०	०	०
जनावर आक्रमण	२	१	०	०	२	१५,०००
हिमपहिरो	०	०	०	०	०	०
वन डट्टेलो	२७	०	०	१	१०	२,०६०,०००
हिमपात	०	०	०	०	०	०
जम्मा	१६०	८	०	१४	१८०	८५,८१८,१५०

## घटना सारांश

क्र.स	घटना संख्या	जिल्ला	मृत्यु	बेपत्ता	घाइते	घटना विवरण	प्रतिकार्य
१	वन डट्टेलो	काठमाण्डौ	०	०	०		
२	वन डट्टेलो	काठमाण्डौ	०	०	०		
३	आगलागी	सुनसरी	०	०	०		
४	आगलागी	मोरङ्ग	०	०	०		
५	वन डट्टेलो	ओखलढुङ्गा	०	०	०		
६	हुरी बतस	सुनसरी	०	०	०		
७	आगलागी	पाँचथर	०	०	०		
८	आगलागी	सुनसरी	०	०	०		
९	आगलागी	सुनसरी	०	०	०		
१०	आगलागी	मोरङ्ग	०	०	०		
११	आगलागी	मोरङ्ग	०	०	०		
१२	आगलागी	मोरङ्ग	०	०	२		
१३	आगलागी	ताप्लेजुङ्ग	०	०	०		
१४	आगलागी	सिराहा	०	०	०		
१५	आगलागी	सिराहा	०	०	०		
१६	आगलागी	सिराहा	०	०	०		
१७	आगलागी	रौतहट	०	०	०		
१८	आगलागी	सप्तरी	०	०	०		
१९	आगलागी	सप्तरी	०	०	०		
२०	आगलागी	दोलखा	०	०	०		

२१	आगलागी	पर्वत	०	०	०		
२२	आगलागी	नवलपरासी (बर्दघाट सुस्ता पूर्व)	०	०	०		
२३	वन डट्टेलो	दाङ	०	०	०		
२४	आगलागी	बाँके	०	०	०		
२५	आगलागी	कपिलवस्तु	०	०	०		
२६	वन डट्टेलो	दाङ	०	०	०		
२७	आगलागी	बर्दिया	०	०	०		
२८	आगलागी	बाँके	०	०	०		
२९	आगलागी	सुर्खेत	०	०	०		
३०	आगलागी	वाजुरा	०	०	०		
जम्मा	३०	१८	०	०	२		

## २४ घण्टामा विपद्को विवरण

घटना संख्या	मृत्यु संख्या	बेपत्ता संख्या	घाइते संख्या	अनुमानित क्षति	सडक अवरोध	चौपाया
२९	०	०	२	९,८७०,०००	०	२

## प्रदेश अनुसार मृत्यु, बेपत्ता र घाइते संख्याको बर्गीकरण

	बागमती	गण्डकी	कर्णाली	लुम्बिनी	प्रदेश न.१	मधेश	सुदूरपश्चिम
मृत्यु संख्या	०	०	०	०	०	०	०
हराइरहेको संख्या	०	०	०	०	०	०	०
घाइतेको संख्या	०	०	०	०	२	०	०

## लिङ्ग अनुसार मृत्युको बर्गीकरण

पुरुष	महिला	पहिचान नभएको
०	०	०

## २४ घण्टामा COVID-१९ को विवरण

संक्रमित संख्या	महिला संक्रमित संख्या	पुरुष संक्रमित संख्या	मृत्यु संख्या	निको भएका संख्या
०	०	०	०	०

## हालसम्मको कुल तथ्याङ्क

कुल संक्रमित संख्या	कुल सक्रिय संक्रमित संख्या	कुल निको भएका संख्या	कुल मृत्यु संख्या
१,१५७,५२२	०	९९१,३२३	१२,०३१

## प्रदेश अनुसार हालसम्मको कुल तथ्याङ्क

	प्रदेश न.१	मधेश	बागमती	गण्डकी	लुम्बिनी	कर्णाली	सुदूरपश्चिम
कुल संक्रमित संख्या	०	५३,८९४	५४२,८२९	९५,३६९	११०,५०५	२४,०२३	४४,९५३

