

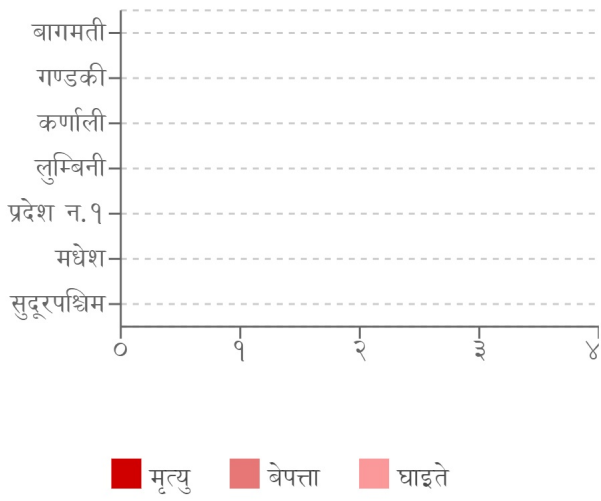


घटना संख्या	मृत्यु संख्या	बेपत्ता संख्या	घाइते संख्या	अनुमानित क्षति	सडक अवरोध	चौपाया
१	०	०	०	२ लाख	०	०

विपद्का हाइलाइट

पछिल्लो चौबिस घण्टामा १ स्थानमा आगलागी सम्बन्धी विपद्का घटना दर्ता भएको छ ।

प्रदेश अनुसार मृत्यु, बेपत्ता र घाइते संख्याको बर्गीकरण



प्रकोप अनुसार घटनाको विवरण (२४ घण्टा) नक्सामा



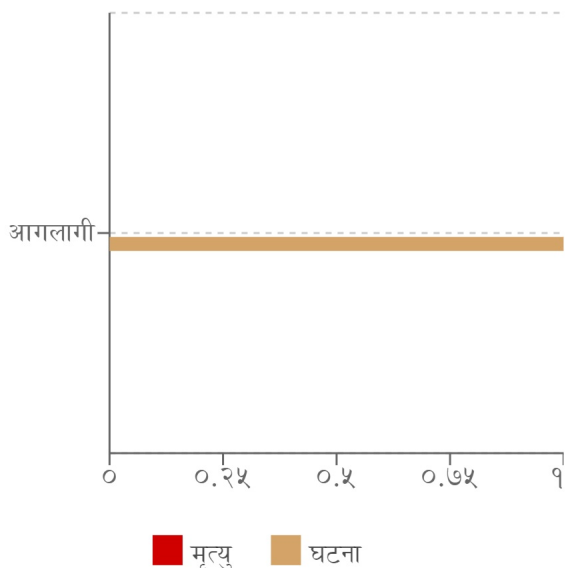
मृत्यु संख्या

- सामान्य (०)
- मुख्य (<१०)
- गम्भीर (<१००)
- विनाशकारी (>१००)

प्रकोप संकेत

- आगलागी

प्रकोप अनुसार घटना र मृत्यु संख्याको बर्गीकरण



लिङ्ग अनुसार मृत्युको बर्गीकरण

कुनै मृत्यु रिपोर्ट गरिएको छैन

२४ घण्टामा COVID-१९ को विवरणहरू



कुल संक्रमित संख्या
0

कुल मृत्यु संख्या
0

कुल निको भएका संख्या
0

हालसम्मको COVID-१९ को कुल तथ्याङ्क



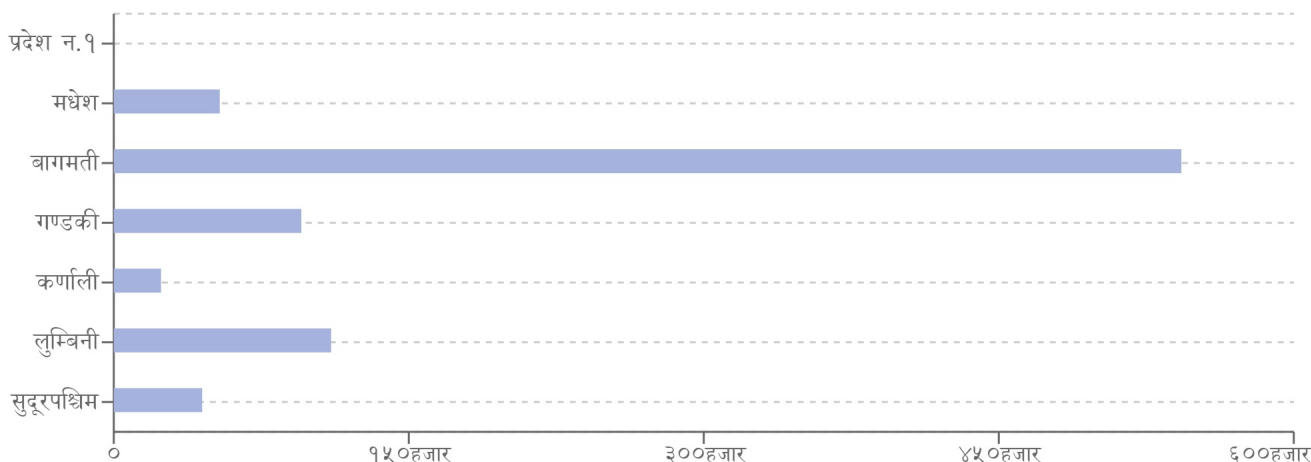
कुल संक्रमित संख्या
१,१५७,५१५

कुल सक्रिय संक्रमित संख्या
0

कुल निको भएका संख्या
९९९,३२३

कुल मृत्यु संख्या
१२,०३९

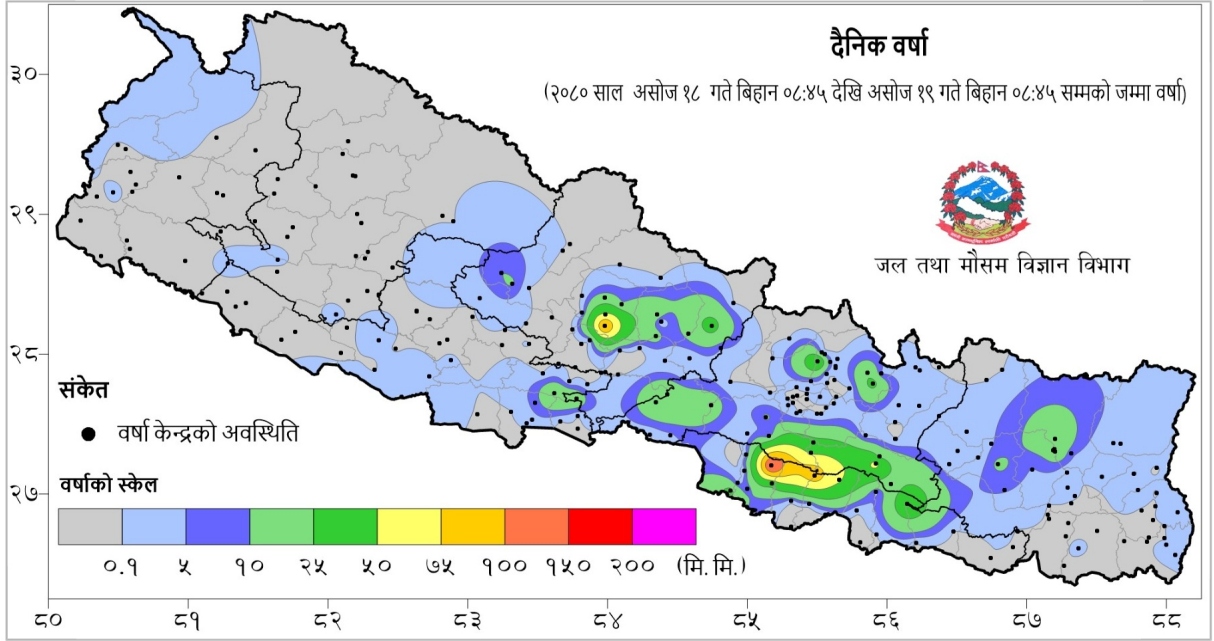
प्रदेश अनुसार कुल संक्रमित संख्याको बर्गीकरण



	प्रदेश न.१	मधेश	बागमती	गण्डकी	कर्णाली	लुम्बिनी	सुदूरपश्चिम
■ कुल संक्रमित संख्या	0	५३,८९४	५४२,८२९	९५,३६९	२४,०२३	११०,५०५	४४,९५३

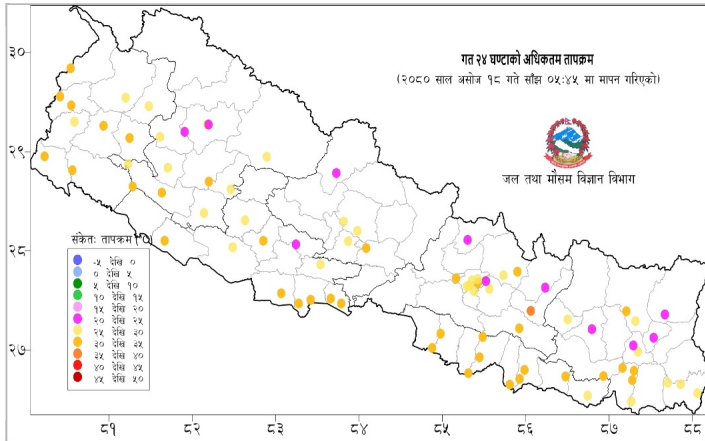
दैनिक वर्षा र तापक्रमको सारांश

आज मिति २०८०/०६/१९ गते बिहान ०८:४५ बजे २४४ वटा वर्षा मापन केन्द्रहरू (मानव सञ्चालित: ७३ र स्वचालित: १७१) मा मापन गरिएको गत २४ घण्टाको वर्षाको विवरण अनुसार ११५ वटा केन्द्रहरूमा वर्षा भएको छ (नक्सा १)। उक्त केन्द्रहरू मध्ये सबै भन्दा बढी वर्षा (१४०.२ मि.मि.) वारा जिल्लाको निजगढ केन्द्रमा भएको छ। वर्षा मापन गरिएका केन्द्रहरू मध्ये ३४ वटा केन्द्रहरूमा १० मि.मि. भन्दा बढी, १४ वटा केन्द्रहरूमा २५ मि.मि. भन्दा बढी, ७ वटा केन्द्रहरूमा ५० मि.मि. भन्दा बढी र २ वटा केन्द्रहरूमा १०० मि.मि. भन्दा बढी वर्षा भएको छ।



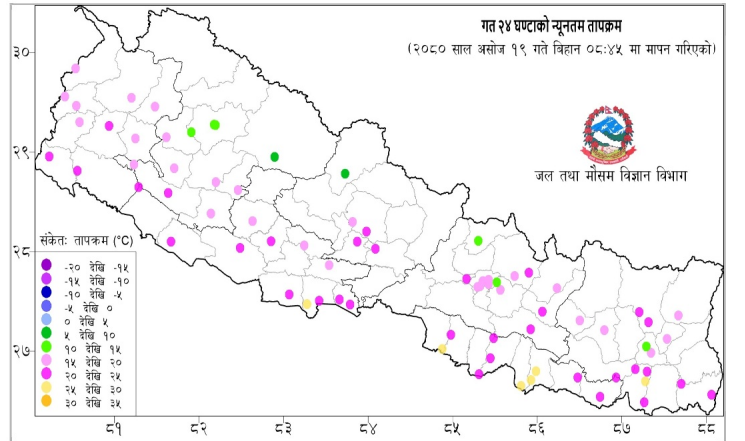
नक्सा १: असोज १८ गते बिहान ०८:४५ बजे देखि असोज १९ गते बिहान ०८:४५ बजे सम्मको २४ घण्टाको वर्षा (मि. मि.)

दैनिक अधिकतम तापक्रम



नक्सा २: असोज १७ गते साँझ ०५:४५ बजे देखि असोज १८ गते साँझ ०५:४५ बजे सम्मको २४ घण्टाको अधिकतम तापक्रम (डिग्री सेल्सियस)

दैनिक न्यूनतम तापक्रम



नक्सा ३: असोज १८ गते बिहान ०८:४५ बजे देखि असोज १९ गते बिहान ०८:४५ बजे सम्मको २४ घण्टाको न्यूनतम तापक्रम (डिग्री सेल्सियस)

थप जानकारीको लागि

राष्ट्रिय विपद् जोखिम न्यूनीकरण तथा व्यवस्थापन प्राधिकरण

पोस्ट बक्स नम्बर: २१३२१३

फोन: +९७७-१-४२१११९५, +९७७-१-४२१११९६

इमेल: info@bipad.gov.np

अनुसूची १

२०८० बैशाख १ देखि असोज १९ गते सम्मका विपद्का प्रमुख घटनाहरूको विवरण

प्रकोप	घटना संख्या	मृत्यु	बेपत्ता	घाइते	प्रभावित परिवार	अनुमानित आर्थिक क्षति (रु)
उच्च ऊँचाई	२९	७	०	२५	३१	०
पहिरो	४७७	४७	९	५६	१,९५८	५६,५४३,२००
बाढी	१५१	१८	२१	८	३,७३३	२५१,३८५,५००
डुंगा पल्टिनु	१	०	१	०	१	०
चट्याङ्ग	२०६	३९	०	१७५	३२५	६,६९६,०००
सर्पदंश	३१	१८	०	१६	३२	०
आगलागी	१,४७४	२४	०	१७४	१,८७३	९७५,८८२,०१७
भारीवर्षा	१७०	२	०	१२	३१३	२७,३३४,०००
अन्य गैरप्राकृतिक विपद्	८	६	०	४	९	०
हुरी बतस	१११	२	०	१६	३७७	२९,८८१,४००
भूकम्प	५५	१	०	२४	२४४	०
प्यान्डामिक फलू	०	०	०	०	०	०
जनावर आक्रमण	१६१	२१	०	१३७	२६८	७,३२७,२००
हिमपहिरो	४	१२	०	२	१२	०
वन डट्टैलो	१३१	५	०	१२	१७	७०,०००
हिमपात	०	०	०	०	०	०
जम्मा	३,००९	२०२	३१	६६१	९,१९३	१,३५५,११९,३१७

घटना सारांश

क्र.स	घटना संख्या	जिल्ला	मृत्यु	बेपत्ता	घाइते	घटना विवरण	प्रतिकार्य
१	आगलागी	सिराहा	०	०	०	नवराजपुर गा.पा.- १ गेरुवाह स्थित एक किराना पसलमा अचानक विद्युत सर्ट भई आगलागी हुँदा २ लाख रुपैया बरारवरको क्षति ।	स्थानीयको सहयोगमा आगो पूर्णरूपमा नियन्त्रण ।
जम्मा	१	१	०	०	०		

२४ घण्टामा विपद्को विवरण

घटना संख्या	मृत्यु संख्या	बेपत्ता संख्या	घाइते संख्या	अनुमानित क्षति	सडक अवरोध	चौपाया
१	०	०	०	२००,०००	०	०

प्रदेश अनुसार मृत्यु, बेपत्ता र घाइते संख्याको बर्गीकरण

	बागमती	गण्डकी	कर्णाली	लुम्बिनी	प्रदेश न.१	मधेश	सुदूरपश्चिम
मृत्यु संख्या	०	०	०	०	०	०	०
हराइरहेको संख्या	०	०	०	०	०	०	०
घाइतेको संख्या	०	०	०	०	०	०	०

लिङ्ग अनुसार मृत्युको बर्गीकरण

पुरुष	महिला	पहिचान नभएको
०	०	०

२४ घण्टामा COVID-१९ को विवरण

संक्रमित संख्या	महिला संक्रमित संख्या	पुरुष संक्रमित संख्या	मृत्यु संख्या	निको भएका संख्या
०	०	०	०	०

हालसम्मको कुल तथ्याङ्क

कुल संक्रमित संख्या	कुल सक्रिय संक्रमित संख्या	कुल निको भएका संख्या	कुल मृत्यु संख्या
१,१५७,५१५	०	९९१,३२३	१२,०३१

प्रदेश अनुसार हालसम्मको कुल तथ्याङ्क

	प्रदेश न.१	मधेश	बागमती	गण्डकी	कर्णाली	लुम्बिनी	सुदूरपश्चिम
कुल संक्रमित संख्या	०	५३,८९४	५४२,८२९	९५,३६९	२४,०२३	११०,५०५	४४,९५३