

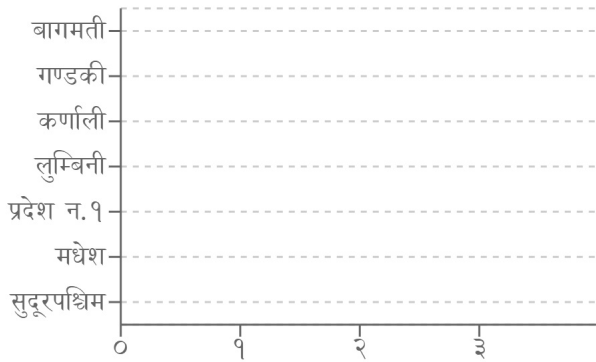


घटना संख्या	मृत्यु संख्या	बेपत्ता संख्या	घाइते संख्या	अनुमानित क्षति	सडक अवरोध	चौपाया
५	०	०	०	११.६२ लाख	०	१

विपद्का हाइलाइट

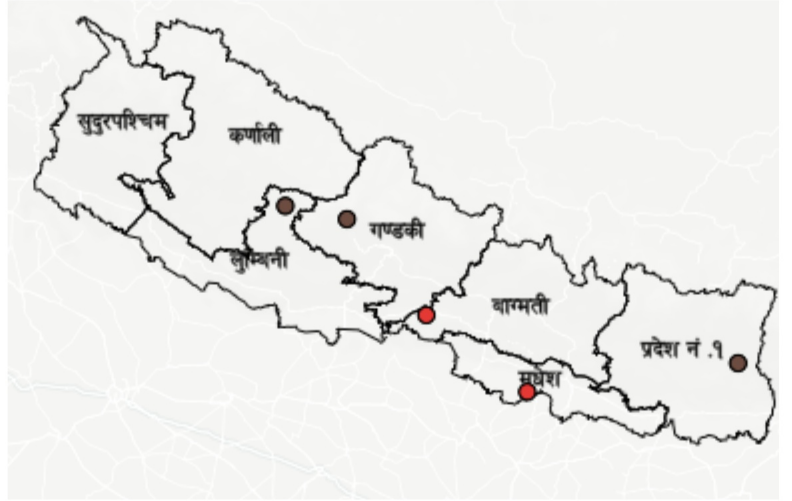
पछिल्लो चौबिस घण्टामा देशका विभिन्न जिल्लामा गरी ३ स्थानमा पहिरो र २ स्थानमा आगलागी सम्बन्धी विपद्का घटना दर्ता भएका छन् ।

प्रदेश अनुसार मृत्यु, बेपत्ता र घाइते संख्याको बर्गीकरण



■ मृत्यु ■ बेपत्ता ■ घाइते

प्रकोप अनुसार घटनाको विवरण (२४ घण्टा) नक्सामा



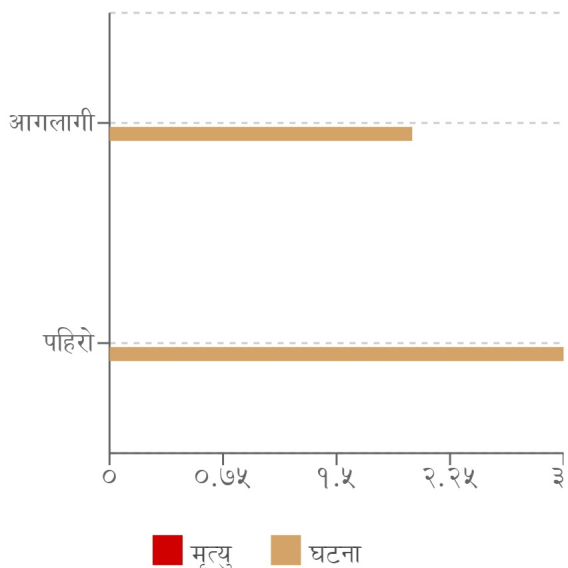
मृत्यु संख्या

○ सामान्य (०) ○ मुख्य (<१०) ○ गम्भीर (<१००) ○ विनाशकारी (>१००)

प्रकोप संकेत

● पहिरो ● आगलागी ● पहिरो ● आगलागी

प्रकोप अनुसार घटना र मृत्यु संख्याको बर्गीकरण



लिङ्ग अनुसार मृत्युको बर्गीकरण

कुनै मृत्यु रिपोर्ट गरिएको छैन

२४ घण्टामा COVID-१९ को विवरणहरू



कुल संक्रमित संख्या
0

कुल मृत्यु संख्या
0

कुल निको भएका संख्या
0

हालसम्मको COVID-१९ को कुल तथ्याङ्क



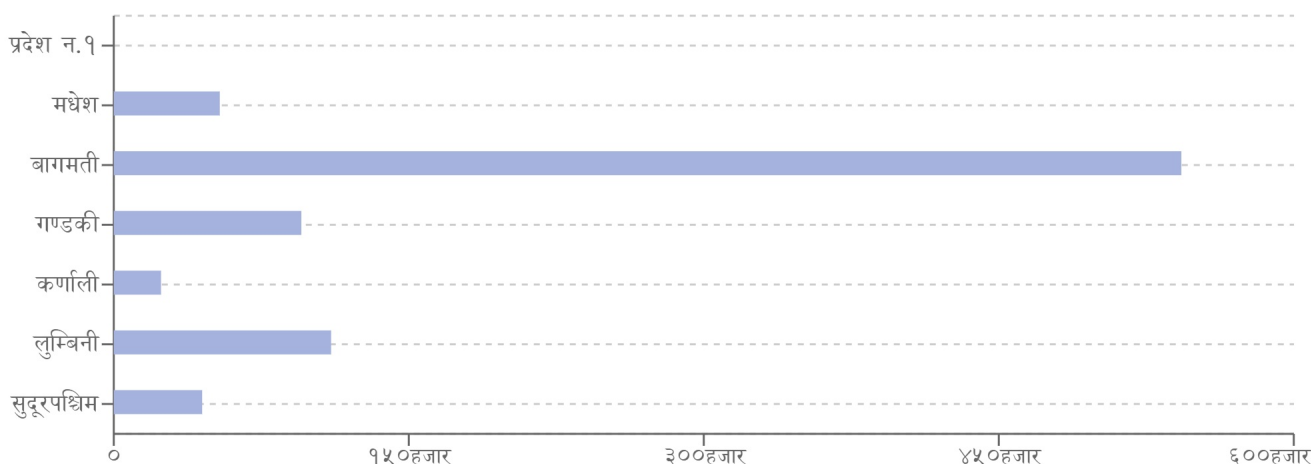
कुल संक्रमित संख्या
१,१५७,४७०

कुल सक्रिय संक्रमित संख्या
0

कुल निको भएका संख्या
९९९,३२३

कुल मृत्यु संख्या
१२,०३९

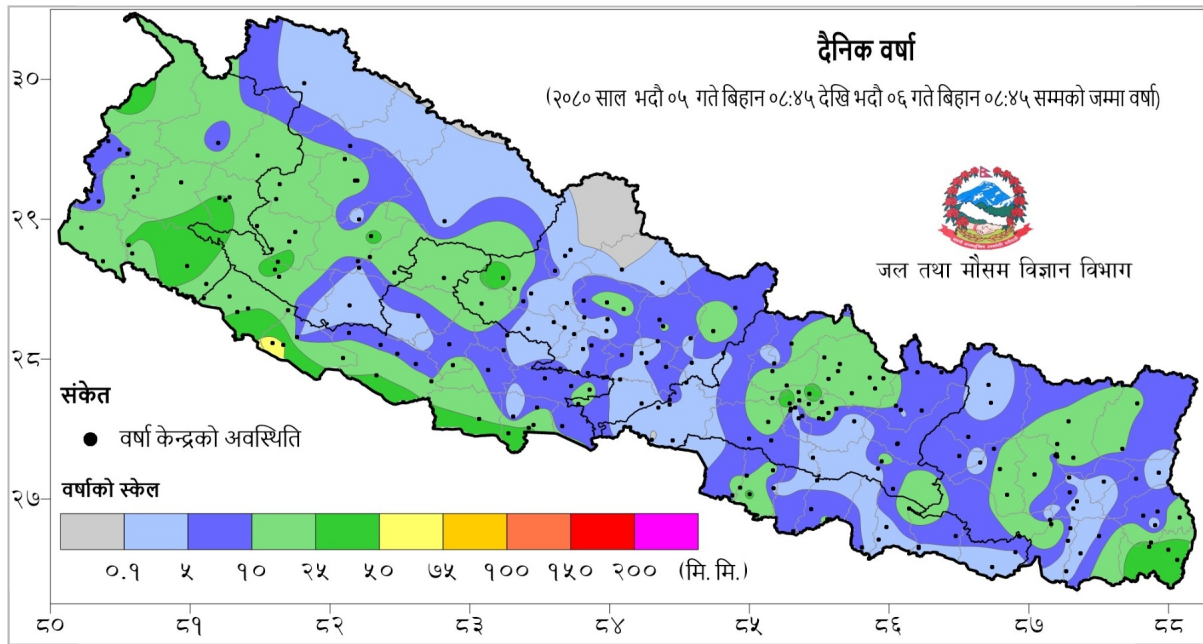
प्रदेश अनुसार कुल संक्रमित संख्याको बर्गीकरण



	प्रदेश न.१	मधेश	बागमती	गण्डकी	कर्णाली	लुम्बिनी	सुदूरपश्चिम
कुल संक्रमित संख्या	0	५३,८९४	५४२,८२९	९५,३६९	२४,०२३	११०,५०५	४४,९५३

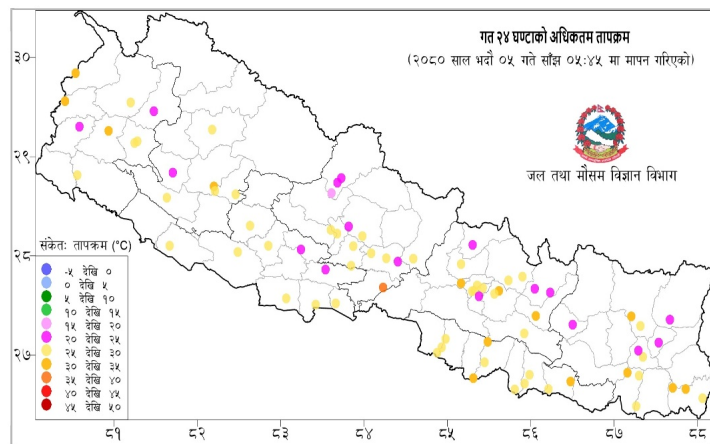
दैनिक वर्षा र तापक्रमको सारांश

आज मिति २०८०/०५/०६ गते बिहान ०८:४५ बजे २२८ वटा वर्षा मापन केन्द्रहरू (मानव सञ्चालित: ७८ र स्वचालित: १५०) मा मापन गरिएको गत २४ घण्टाको वर्षाको विवरण अनुसार २१८ वटा केन्द्रमा वर्षा भएको छ (नक्सा १)। उक्त केन्द्रहरू मध्ये सबै भन्दा बढी वर्षा (५९.६ मि.मि.) बाँके जिल्लाको खजुरा केन्द्रमा भएको छ। वर्षा मापन गरिएका केन्द्रहरू मध्ये १०२ वटा केन्द्रहरूमा १० मि.मि. भन्दा बढी, २४ वटा केन्द्रहरूमा २५ मि.मि. भन्दा बढी र २ वटा केन्द्रहरूमा ५० मि.मि. भन्दा बढी वर्षा भएको छ।



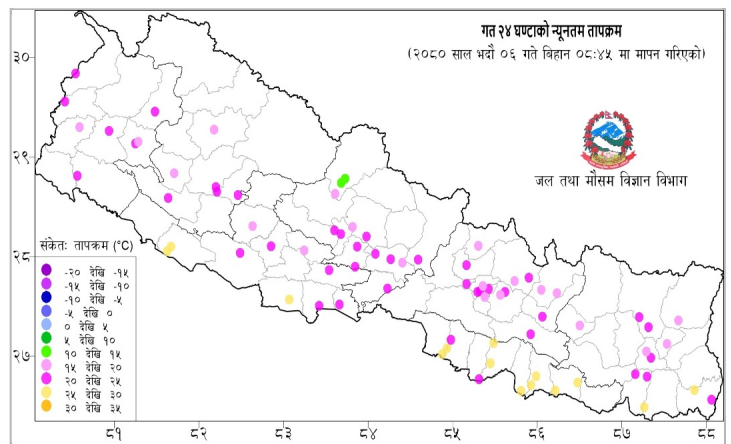
नक्सा १: भदौ ०५ गते बिहान ०८:४५ बजे देखि भदौ ०६ गते बिहान ०८:४५ बजे सम्मको २४ घण्टाको वर्षा (मि. मि.)

दैनिक अधिकतम तापक्रम



नक्सा २: भदौ ०४ गते साँझ ०५:४५ बजे देखि भदौ ०५ गते साँझ ०५:४५ बजे सम्मको २४ घण्टाको अधिकतम तापक्रम (डिग्री सेल्सियस)

दैनिक न्यूनतम तापक्रम



नक्सा ३: भदौ ०५ गते बिहान ०८:४५ बजे देखि भदौ ०६ गते बिहान ०८:४५ बजे सम्मको २४ घण्टाको न्यूनतम तापक्रम (डिग्री सेल्सियस)

थप जानकारीको लागि

राष्ट्रिय विपद् जोखिम न्यूनीकरण तथा व्यवस्थापन प्राधिकरण

पोस्ट बक्स नम्बर: २१३२१३

फोन: +९७७-१-४२१११९५, +९७७-१-४२१११९६

इमेल: info@bipad.gov.np

अनुसूची १

२०८० बैशाख १ देखि भदौ ०६ गते सम्मका विपद्का प्रमुख घटनाहरुको विवरण

प्रकोप	घटना संख्या	मृत्यु	बेपत्ता	घाइते	प्रभावित परिवार	अनुमानित आर्थिक क्षति (रु)
उच्च ऊँचाई	१६	५	०	११	१६	०
पहिरो	४४३	४०	९	४६	१,८९४	४५,०५२,२००
बाढी	१४१	१४	२०	८	३,७२१	२५१,०५५,५००
डुंगा पल्टिनु	१	०	१	०	१	०
चट्याङ्ग	१६६	३१	०	११९	२४३	५,४३६,०००
सर्पदंश	१२	७	०	६	१३	०
आगलागी	१,२९९	१९	०	१५४	१,६९५	८५१,६८६,९४७
भारीवर्षा	११३	२	०	१२	२५०	१२,११९,५००
अन्य गैरप्राकृतिक विपद्	५	२	०	५	७	०
हरी वतास	१०६	१	०	१६	२१६	२५,९०५,०००
भूकम्प	३	०	०	०	३	०
प्यान्डामिक फलू	०	०	०	०	०	०
जनावर आक्रमण	११६	१४	०	११५	२०८	३,२०३,२००
हिमपहिरो	४	१२	०	२	१२	०
वन डट्टैलो	१३१	५	०	१२	१७	७०,०००
हिमपात	०	०	०	०	०	०
जम्मा	२,५५६	१५२	३०	५०६	८,२९६	१,१९४,५२८,३४७

घटना सारांश

क्र.स	घटना संख्या	जिल्ला	मृत्यु	बेपत्ता	घाइते	घटना विवरण	प्रतिकार्य
१	पहिरो	रुकुम पूर्व	०	०	०	अविरल वर्षाको कारण भुमे गा.पा.- २ खासीवाड स्थित एक कच्ची गाईगोठको जग, मकैवाली सहित पहिरोले बगाई ५ लाख ६२ हजार रुपैया बराबरको क्षति ।	ई.प्र.का. काक्रीको टोली खटिई गएको ।
२	आगलागी	सर्लाही	०	०	०	गोडैता न.पा.- ८ स्थित एक गोठघरमा लामखुट्टे धपाउन बालेको आगोवाट अचानक आगलागी हुँदा १ वटा पशुको मृत्यु भई ५ लाख रुपैया बराबरको क्षति ।	प्र.चौ.गोडैताको टोली र स्थानीयको सहयोगमा आगो पूर्णरूपमा नियन्त्रण ।
३	पहिरो	पाँचथर	०	०	०	हिलिहाड गा.पा.- १ आमबोटे स्थित ६ जना स्थानीयका धान खेती पहिरोले बगाई १ लाख रुपैया बराबरको क्षति ।	ई.प्र.का. अमरपुरको टोली खटिई गएको ।
४	पहिरो	म्याग्दी	०	०	०	मंगला गा.पा.- २ हिदी स्थित एक गोठमा पहिरो आई गोठ पूर्णरूपमा भत्किई ५० हजार रुपैया बराबरको क्षति ।	प्र.स.नि.को टोली खटिई गएको ।
५	आगलागी	चितवन	०	०	०	रासी न.पा.- २ गडौली स्थित फुलवारी गाई तथा बङ्गुर फर्ममा अचानक आगलागी हुँदा ३ वटा गाई, १ वटा बाच्छो, १० वटा कुखुरा जली ४ लाख रुपैया बराबरको क्षति ।	ई.प्र.का.को टोली, स्थानीय र दमकलको सहयोगमा आगो पूर्णरूपमा नियन्त्रण ।
जम्मा	५	५	०	०	०		

२४ घण्टामा विपद्को विवरण

घटना संख्या	मृत्यु संख्या	बेपत्ता संख्या	घाइते संख्या	अनुमानित क्षति	सडक अवरोध	चौपाया
५	०	०	०	१,१६२,०००	०	१

प्रदेश अनुसार मृत्यु, बेपत्ता र घाइते संख्याको बर्गीकरण

	बागमती	गण्डकी	कर्णाली	लुम्बिनी	प्रदेश न.१	मधेश	सुदूरपश्चिम
मृत्यु संख्या	०	०	०	०	०	०	०
हराइरहेको संख्या	०	०	०	०	०	०	०
घाइतेको संख्या	०	०	०	०	०	०	०

लिंग अनुसार मृत्युको बर्गीकरण

पुरुष	महिला	पहिचान नभएको
०	०	०

२४ घण्टामा COVID-१९ को विवरण

संक्रमित संख्या	महिला संक्रमित संख्या	पुरुष संक्रमित संख्या	मृत्यु संख्या	निको भएका संख्या
०	०	०	०	०

हालसम्मको कुल तथ्याङ्क

कुल संक्रमित संख्या	कुल सक्रिय संक्रमित संख्या	कुल निको भएका संख्या	कुल मृत्यु संख्या
१,१५७,४७०	०	९९१,३२३	१२,०३१

प्रदेश अनुसार हालसम्मको कुल तथ्याङ्क

	प्रदेश न.१	मधेश	बागमती	गण्डकी	कर्णाली	लुम्बिनी	सुदूरपश्चिम
कुल संक्रमित संख्या	०	५३,८९४	५४२,८२९	९५,३६९	२४,०२३	११०,५०५	४४,९५३