

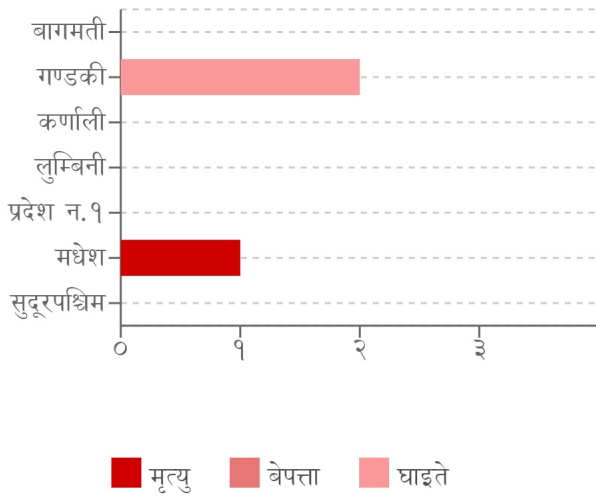


घटना संख्या	मृत्यु संख्या	बेपत्ता संख्या	घाइते संख्या	अनुमानित क्षति	सडक अवरोध	चौपाया
६	१	०	२	८२.५ हजार	०	०

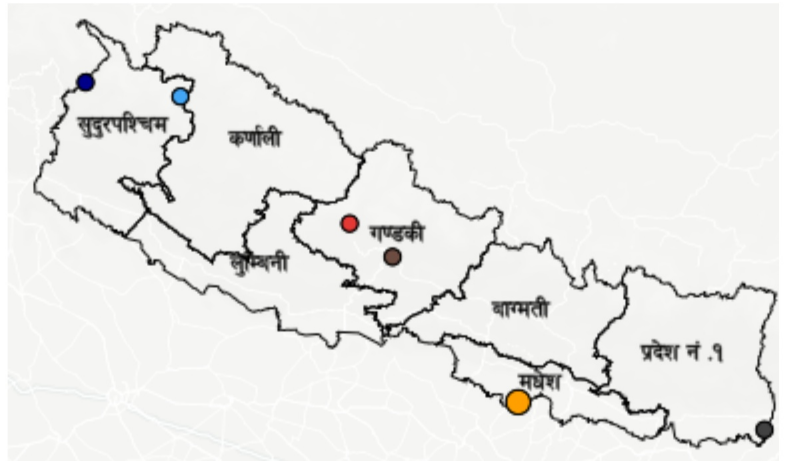
## विपद्का हाइलाइट

पछिल्लो चौबिस घण्टामा चट्याङ्गबाट सर्लाहीमा १ जनाको मृत्यु भएको छ भने पहिरोबाट कास्कीमा २ जना घाइते भएका छन् । यसहित देशका विभिन्न जिल्लामा गरी १ स्थानमा भारी वर्षा, १ स्थानमा चट्याङ्ग, १ स्थानमा पहिरो, १ स्थानमा बाढी, १ स्थानमा आगलागी र १ स्थानमा जनावर आक्रमण सम्बन्धी विपद्का घटना दर्ता भएका छन् ।

### प्रदेश अनुसार मृत्यु, बेपत्ता र घाइते संख्याको बर्गीकरण



### प्रकोप अनुसार घटनाको विवरण (२४ घण्टा) नक्सामा



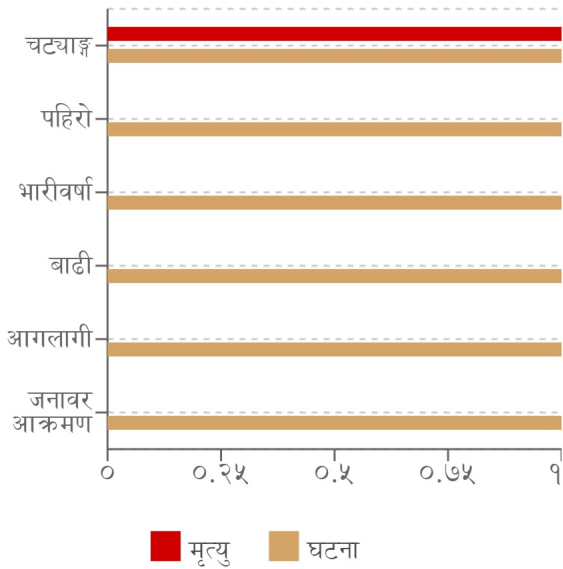
#### मृत्यु संख्या



#### प्रकोप संकेत



## प्रकोप अनुसार घटना र मृत्यु संख्याको बर्गीकरण



## लिङ्ग अनुसार मृत्युको बर्गीकरण

कुनै मृत्यु रिपोर्ट गरिएको छैन

## २४ घण्टामा COVID-१९ को विवरणहरू



कुल संक्रमित संख्या  
२

कुल मृत्यु संख्या  
०

कुल निको भएका संख्या  
०

## हालसम्मको COVID-१९ को कुल तथ्याङ्क



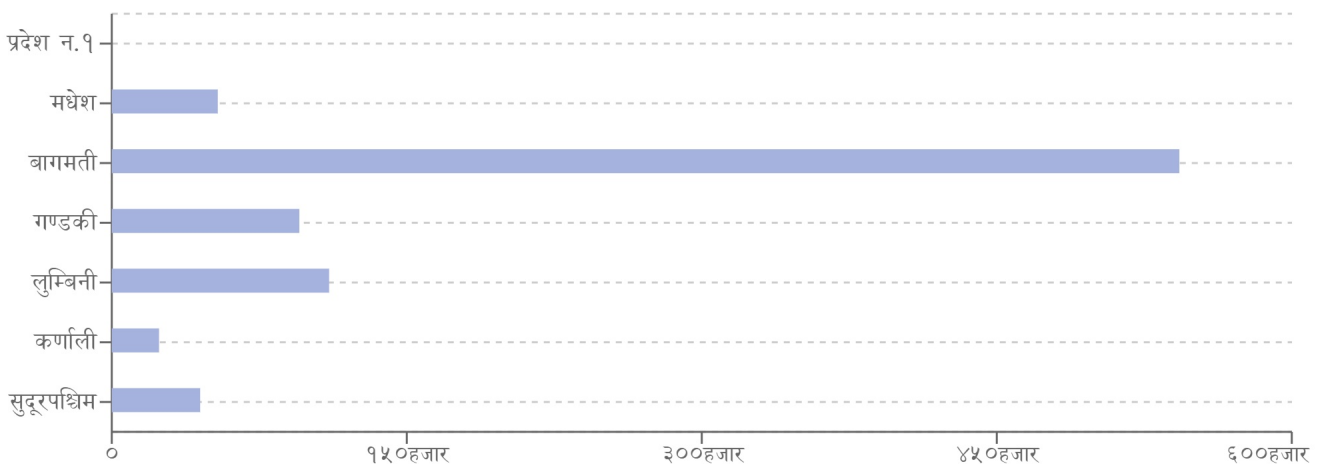
कुल संक्रमित संख्या  
१,१५७,४४४

कुल सक्रिय संक्रमित संख्या  
०

कुल निको भएका संख्या  
९९९,३२३

कुल मृत्यु संख्या  
१२,०३९

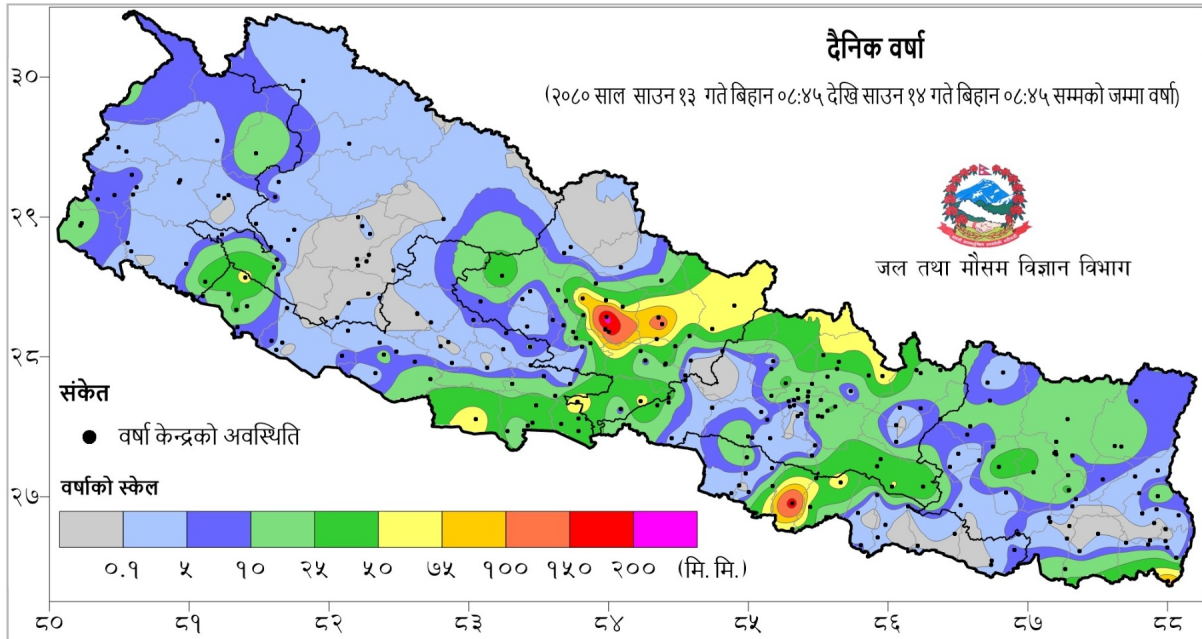
## प्रदेश अनुसार कुल संक्रमित संख्याको बर्गीकरण



	प्रदेश न.१	मधेश	बागमती	गण्डकी	लुम्बिनी	कर्णाली	सुदूरपश्चिम
कुल संक्रमित संख्या	०	५३,८९४	५४२,८२९	९५,३६९	११०,५०५	२४,०२३	४४,९५३

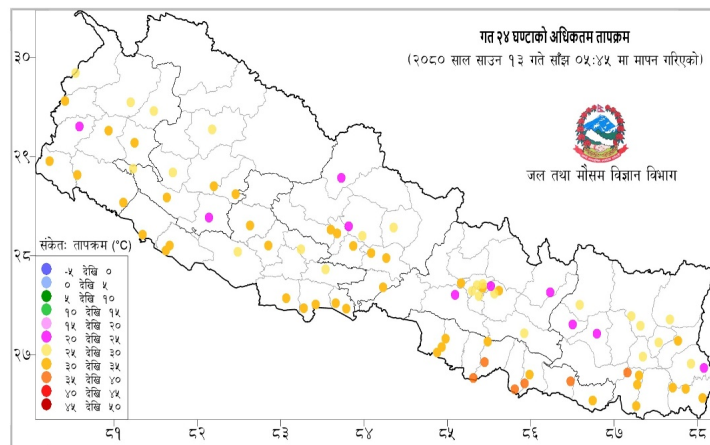
## दैनिक वर्षा र तापक्रमको सारांश

आज मिति २०८०/०४/१४ गते बिहान ०८:४५ बजे २६५ वटा वर्षा मापन केन्द्रहरू (मानव सञ्चालित: ७७ र स्वचालित: १८८) मा मापन गरिएको गत २४ घण्टाको वर्षाको विवरण अनुसार २३२ वटा केन्द्रमा वर्षा भएको छ (नक्सा १)। उक्त केन्द्रहरू मध्ये सबै भन्दा बढी वर्षा (२२२.० मि.मि.) कास्की जिल्लाको जुम्लेटी केन्द्रमा भएको छ। वर्षा मापन गरिएका केन्द्रहरू मध्ये १०८ वटा केन्द्रहरूमा १० मि.मि. भन्दा बढी, ५० वटा केन्द्रहरूमा २५ मि.मि. भन्दा बढी, २१ वटा केन्द्रहरूमा ५० मि.मि. भन्दा बढी, ९ वटा केन्द्रहरूमा १०० मि.मि. भन्दा बढी, ४ वटा केन्द्रहरूमा १५० मि.मि. भन्दा बढी र १ वटा केन्द्रमा २०० मि.मि. भन्दा बढी वर्षा भएको छ।



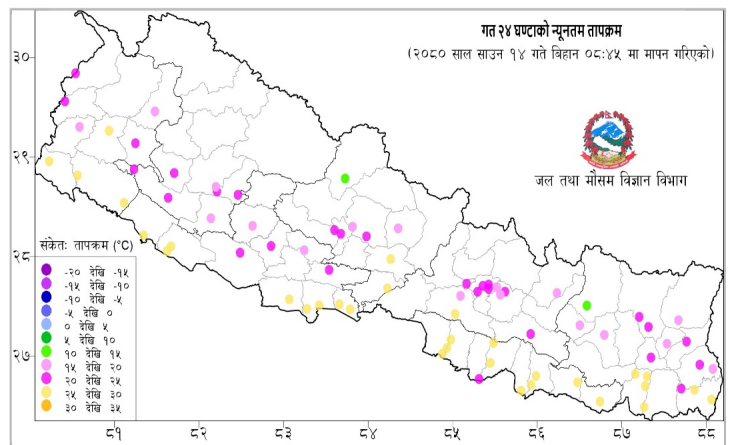
नक्सा १: साउन १३ गते बिहान ०८:४५ बजे देखि साउन १४ गते बिहान ०८:४५ बजे सम्मको २४ घण्टाको वर्षा (मि. मि.)

### दैनिक अधिकतम तापक्रम



नक्सा २: साउन १३ गते साँझ ०५:४५ बजे देखि साउन १३ गते साँझ ०५:४५ बजे सम्मको २४ घण्टाको अधिकतम तापक्रम (डिग्री सेल्सियस)

### दैनिक न्यूनतम तापक्रम



नक्सा ३: साउन १३ गते बिहान ०८:४५ बजे देखि साउन १४ गते बिहान ०८:४५ बजे सम्मको २४ घण्टाको न्यूनतम तापक्रम (डिग्री सेल्सियस)

## थप जानकारीको लागि

राष्ट्रिय विपद् जोखिम न्यूनीकरण तथा व्यवस्थापन प्राधिकरण

पोस्ट बक्स नम्बर: २१३२१३

फोन: +९७७-१-४२१११९५, +९७७-१-४२१११९६

इमेल: info@bipad.gov.np

# अनुसूची १

२०८० बैशाख १ देखि साउन १४ गते सम्मका विपद्का प्रमुख घटनाहरूको विवरण

प्रकोप	घटना संख्या	मृत्यु	बेपत्ता	घाइते	प्रभावित परिवार	अनुमानित आर्थिक क्षति (रु )
उच्च ऊँचाई	१३	४	०	९	१३	०
पहिरो	३५५	२४	५	३०	१,७९०	३४,८०७,०००
बाढी	१११	९	२०	६	३०१	४८,२००,०००
डुंगा पल्टिनु	१	०	१	०	१	०
चट्याङ्ग	१६२	३०	०	११८	२३९	५,४३६,०००
सर्पदंश	१	०	०	१	१	०
आगलागी	१,१७५	१७	०	१४१	१,५५५	७५५,४७८,१६०
भारीवर्षा	७२	१	०	११	१९०	६,६०६,५००
अन्य गैरप्राकृतिक विपद्	५	२	१	४	७	०
हुरी बतस	१०५	१	०	१५	२१४	२५,९०५,०००
भूकम्प	३	०	०	०	३	०
प्यान्डामिक फ्लू	०	०	०	०	०	०
जनावर आक्रमण	१०५	१२	०	११०	१९५	३,००१,७००
हिमपहिरो	४	१२	०	२	१२	०
वन डट्टैलो	१३१	५	०	१२	१७	७०,०००
हिमपात	०	०	०	०	०	०
जम्मा	२,२४३	११७	२७	४५९	४,५३८	८७९,५०४,३६०

## घटना सारांश

क्र.स	घटना संख्या	जिल्ला	मृत्यु	बेपत्ता	घाइते	घटना विवरण	प्रतिकार्य
१	चट्याङ्ग	सर्लाही	१	०	०	बलरा न.पा.- १ हथियौल बस्ने वर्ष ४५ का १ जना पुरुष भैसी चराउदै गर्दा चट्याङ्ग लागी घटनास्थलमा नै मृत्यु ।	प्र.चौ.छन्कीटोलाको टोली खटिई गएको ।
२	पहिरो	कास्की	०	०	२	पोखरा म.न.पा.-१८ मिरुवा स्थित एक घर पछाडिबाट पहिरो आई घर पूर्णरूपमा र अर्को एक घर आंशिक रूपमा भत्किई वर्ष ४७ र वर्ष १५ का गरी २ जना पुरुष घाइते ।	घाइतेहरूलाई उपचारको लागि फिस्टेल अस्पताल पठाईएको ।
३	भारीवर्षा	बाजुरा	०	०	०	अविरल वर्षाका कारण हिमाली गा.पा.- ३ मा युना बस्ती स्थित ९ वटा घर पूर्णरूपमा क्षति ।	प्र.स.नि.को टोली खटिई गएको ।
४	बाढी	दार्चुला	०	०	०	अविरल वर्षाका कारण दुहु गा.पा.- ५ मखमलि स्थित कालिगाड खोलामा आएको बाढीको कारण १ वटा आधुनिक पानी घट्ट, दुहु गा.पा. र व्याँस गा.पा. जोड्ने काठेपुल बगाई पूर्णरूपमा क्षति ।	प्रहरी चौकी ब्रमदेवको टोली खटिई गएको ।
५	आगलागी	म्याग्दी	०	०	०	रघुगंगा गा.पा.- ५ झिँ स्थित एक भेडी गोठमा सल्किरहेको मुढाबाट अचानक आगलागी हुँदा लत्ताकपडा, खाद्यान्न, सोलार पूर्णरूपमा जली क्षति, अन्य विवरण आउन बाँकी ।	प्र.चौ.पाखापानीको टोली र स्थानीयको सहयोगमा आगो पूर्णरूपमा नियन्त्रण ।
६	जनावर आक्रमण	झापा	०	०	०	भद्रपुर न.पा.- ४ रंगेडाडा छेउ स्थित मायालु सामुदायिक वनको भवनमा जङ्गली हात्ती आई पर्खाल भत्काई ८२ हजार ५ सय रुपैया वरावरको क्षति ।	प्र.चौ. महेशपुरको टोली खटिई गएको ।

जम्मा	६	६	१	०	२	
-------	---	---	---	---	---	--

## २४ घण्टामा विपद्को विवरण

घटना संख्या	मृत्यु संख्या	बेपत्ता संख्या	घाइते संख्या	अनुमानित क्षति	सडक अवरोध	चौपाया
६	१	०	२	८२,५००	०	०

## प्रदेश अनुसार मृत्यु, बेपत्ता र घाइते संख्याको बर्गीकरण

	बागमती	गण्डकी	कर्णाली	लुम्बिनी	प्रदेश न.१	मधेश	सुदूरपश्चिम
मृत्यु संख्या	०	०	०	०	०	१	०
हराइरहेको संख्या	०	०	०	०	०	०	०
घाइतेको संख्या	०	२	०	०	०	०	०

## लिङ्ग अनुसार मृत्युको बर्गीकरण

पुरुष	महिला	पहिचान नभएको
०	०	०

## २४ घण्टामा COVID-१९ को विवरण

संक्रमित संख्या	महिला संक्रमित संख्या	पुरुष संक्रमित संख्या	मृत्यु संख्या	निको भएका संख्या
२	०	०	०	०

## हालसम्मको कुल तथ्याङ्क

कुल संक्रमित संख्या	कुल सक्रिय संक्रमित संख्या	कुल निको भएका संख्या	कुल मृत्यु संख्या
१,१५७,४४४	०	९९१,३२३	१२,०३१

## प्रदेश अनुसार हालसम्मको कुल तथ्याङ्क

	प्रदेश न.१	मधेश	बागमती	गण्डकी	लुम्बिनी	कर्णाली	सुदूरपश्चिम
कुल संक्रमित संख्या	०	५३,८९४	५४२,८२९	९५,३६९	११०,५०५	२४,०२३	४४,९५३