

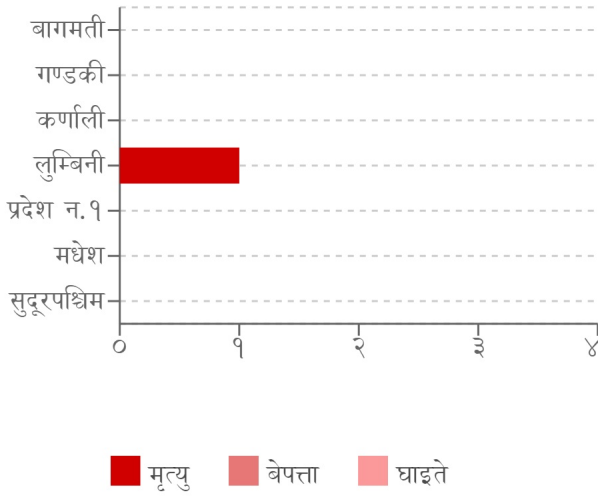


| | | | | | | |
|-------------|---------------|----------------|--------------|----------------|-----------|--------|
| | | | | | | |
| घटना संख्या | मृत्यु संख्या | बेपत्ता संख्या | घाइते संख्या | अनुमानित क्षति | सडक अवरोध | चौपाया |
| १५ | १ | ० | ० | ५४.४६ लाख | ० | ० |

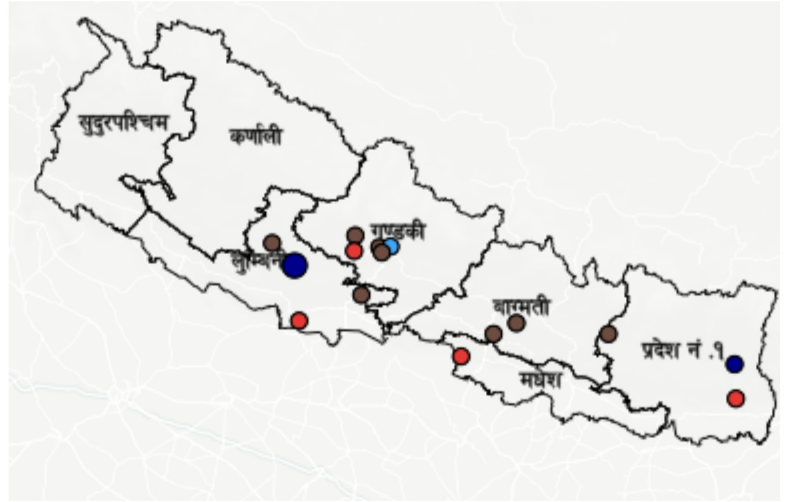
विपद्का हाइलाइट

प्यूठान नगरपालिका-१० छेपानेकी एक बालिका स्कुलबाट घर फर्कदै गर्दा भुसवाड खोला तर्ने क्रममा खोलाले बगाईरहेको अवस्थामा स्थानीयले देखि उद्धार गरी जिल्ला अस्पताल लगिएकोमा उपचारको क्रममा मृत्यु । योसहित पछिल्लो चौबिस घण्टामा देशका विभिन्न जिल्लामा गरी ८ स्थानमा पहिरो, ४ स्थानमा आगलागी, २ स्थानमा बाढी र १ स्थानमा भारी वर्षा सम्बन्धी विपद्का घटना दर्ता भएका छन् ।

प्रदेश अनुसार मृत्यु, बेपत्ता र घाइते संख्याको बर्गीकरण



प्रकोप अनुसार घटनाको विवरण (२४ घण्टा) नक्सामा



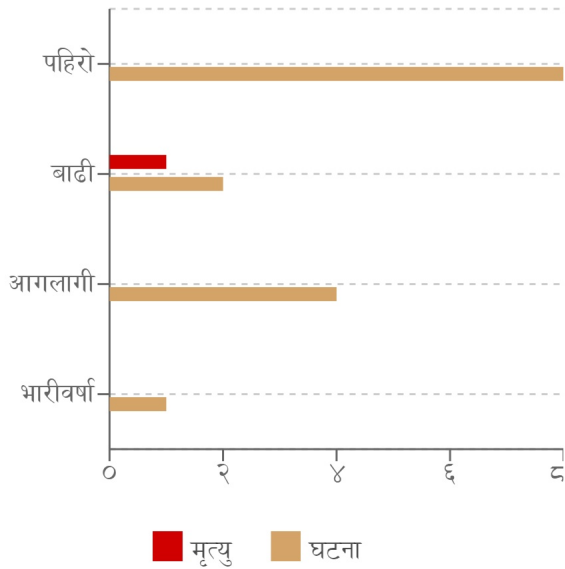
मृत्यु संख्या




प्रकोप संकेत



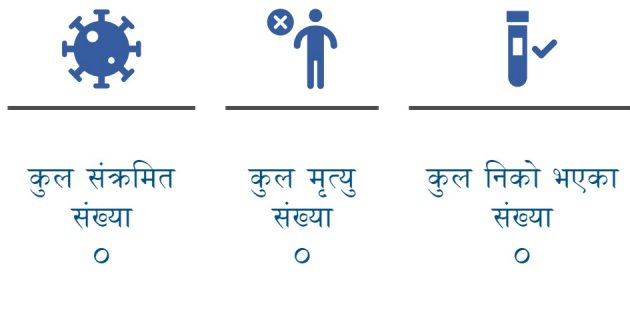
प्रकोप अनुसार घटना र मृत्यु संख्याको बर्गीकरण



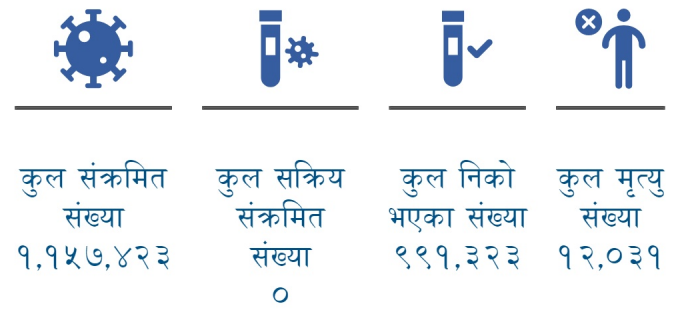
लिङ्ग अनुसार मृत्युको बर्गीकरण



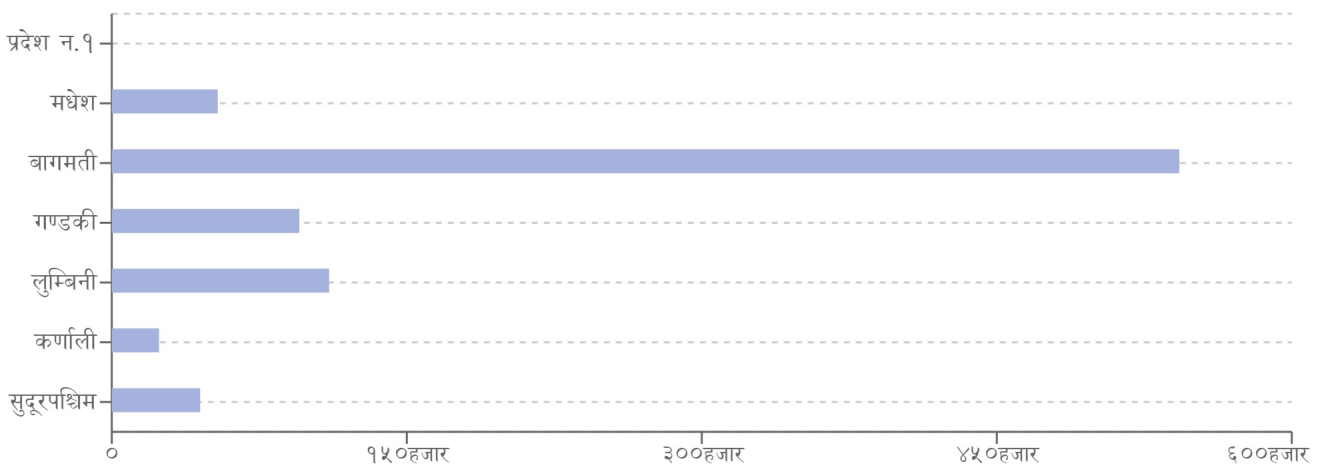
२४ घण्टामा COVID-१९ को विवरणहरू



हालसम्मको COVID-१९ को कुल तथ्याङ्क



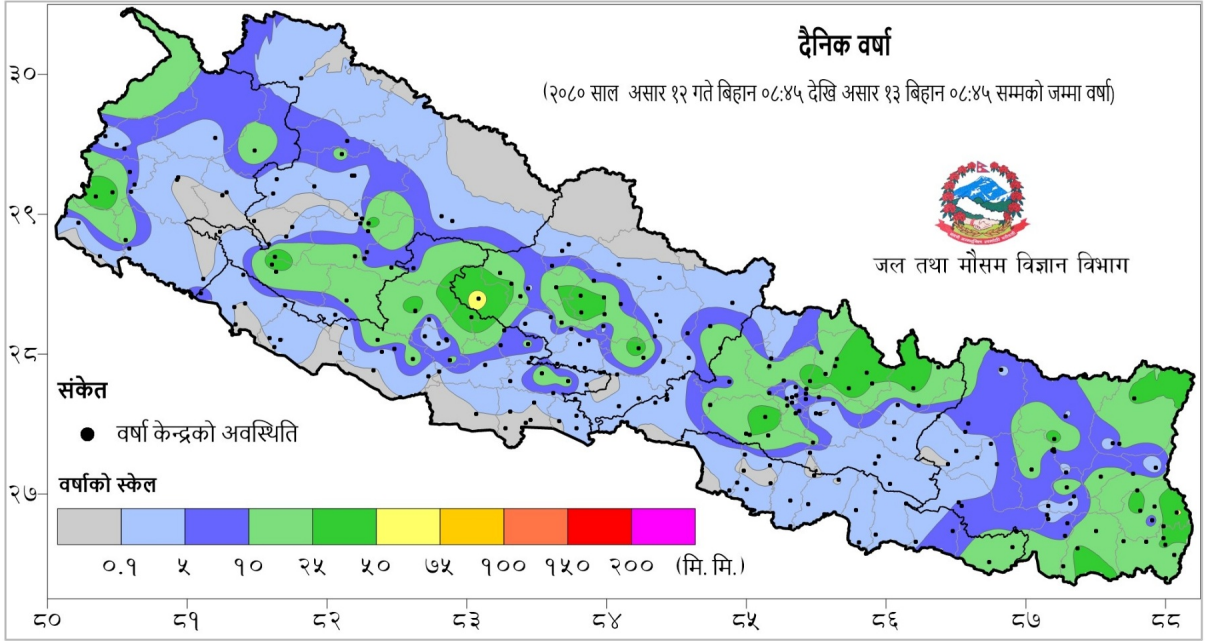
प्रदेश अनुसार कुल संक्रमित संख्याको बर्गीकरण



| | प्रदेश न.१ | मधेश | बागमती | गण्डकी | लुम्बिनी | कर्णाली | सुदूरपश्चिम |
|---------------------|------------|--------|---------|--------|----------|---------|-------------|
| कुल संक्रमित संख्या | 0 | ५३,८९४ | ५४२,८२९ | ९५,३६९ | ११०,५०५ | २४,०२३ | ४४,९५३ |

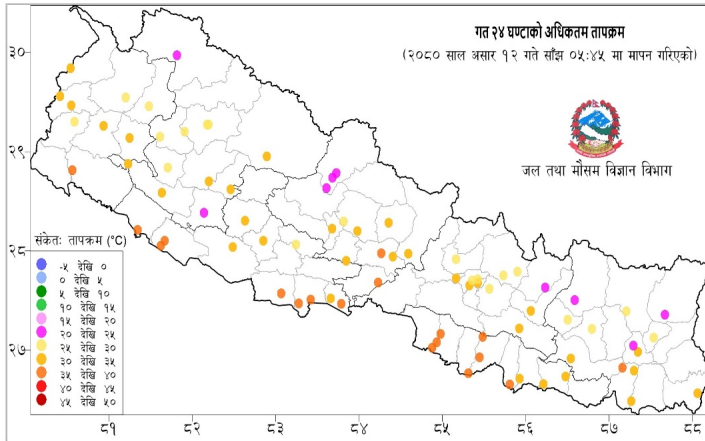
दैनिक वर्षा र तापक्रमको सारांश

आज मिति २०८०/०३/१३ गते बिहान ०८:४५ बजे २६५ वटा वर्षा मापन केन्द्रहरू (मानव सञ्चालित: ७८ र स्वचालित: १८७) मा मापन गरिएको गत २४ घण्टाको वर्षाको विवरण अनुसार २२० वटा केन्द्रहरूमा वर्षा भएको छ (नक्सा १)। उक्त केन्द्रहरू मध्ये सबैभन्दा बढी वर्षा (६०.० मि.मि.) वागलुङ जिल्लाको बोवाङ केन्द्रमा भएको छ। वर्षा मापन गरिएका केन्द्रहरू मध्ये ७६ वटा केन्द्रहरूमा १० मि.मि. भन्दा बढी, ३२ वटा केन्द्रहरूमा २५ मि.मि. भन्दा बढी र ३ वटा केन्द्रहरूमा ५० मि.मि. भन्दा बढी वर्षा भएको छ।



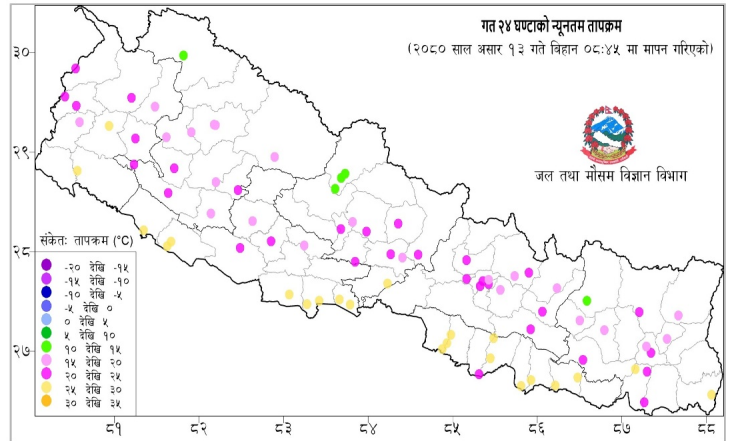
नक्सा १: असार १२ गते बिहान ०८:४५ बजे देखि असार १३ गते बिहान ०८:४५ बजे सम्मको २४ घण्टाको वर्षा (मि. मि.)

दैनिक अधिकतम तापक्रम



नक्सा २: असार ११ गते साँझ ०५:४५ बजे देखि असार १२ गते साँझ ०५:४५ बजे सम्मको २४ घण्टाको अधिकतम तापक्रम (डिग्री सेल्सियस)

दैनिक न्यूनतम तापक्रम



नक्सा ३: असार १२ गते बिहान ०८:४५ बजे देखि असार १३ गते बिहान ०८:४५ बजे सम्मको २४ घण्टाको न्यूनतम तापक्रम (डिग्री सेल्सियस)

थप जानकारीको लागि

राष्ट्रिय विपद् जोखिम न्यूनीकरण तथा व्यवस्थापन प्राधिकरण

पोस्ट बक्स नम्बर: २१३२१३

फोन: +९७७-१-४२१११९५, +९७७-१-४२१११९६

इमेल: info@bipad.gov.np

अनुसूची १

२०८० बैशाख १ देखि असार १३ गते सम्मका विपद्का प्रमुख घटनाहरूको विवरण

| प्रकोप | घटना संख्या | मृत्यु | बेपत्ता | घाइते | प्रभावित परिवार | अनुमानित आर्थिक क्षति (रु) |
|-------------------------|-------------|--------|---------|-------|-----------------|-----------------------------|
| उच्च ऊँचाई | १२ | ४ | ० | ८ | १२ | ० |
| पहिरो | १२५ | १४ | ५ | १० | ४४९ | १२,७६०,००० |
| बाढी | ८२ | ९ | २१ | ५ | १०७ | ४६,७५०,००० |
| डुंगा पल्टिनु | १ | ० | १ | ० | १ | ० |
| चट्याङ्ग | १२७ | २० | ० | ९३ | १९१ | ४,५०४,००० |
| सर्पदंश | ० | ० | ० | ० | ० | ० |
| आगलागी | १,००५ | १५ | ० | ११६ | १,३५५ | ६७९,६०९,८६५ |
| भारीवर्षा | २३ | ० | ० | ० | ६८ | ३,६००,००० |
| अन्य गैरप्राकृतिक विपद् | ३ | २ | ० | ४ | ६ | ० |
| हुरी बतस | १०५ | १ | ० | १५ | २१४ | २५,९०५,००० |
| भूकम्प | ३ | ० | ० | ० | ३ | ० |
| प्यान्डामिक फलू | ० | ० | ० | ० | ० | ० |
| जनावर आक्रमण | ६१ | १० | ० | ६३ | ९७ | १,३३३,००० |
| हिमपहिरो | ४ | १२ | ० | २ | १२ | ० |
| वन डट्टैलो | १३१ | ५ | ० | १२ | १७ | ७०,००० |
| हिमपात | ० | ० | ० | ० | ० | ० |
| जम्मा | १,६८२ | ९२ | २७ | ३२८ | २,५३२ | ७७४,५३१,८६५ |

घटना सारांश

| क्र.स | घटना संख्या | जिल्ला | मृत्यु | बेपत्ता | घाइते | घटना विवरण | प्रतिकार्य |
|-------|-------------|----------|--------|---------|-------|--|--|
| १ | भारीवर्षा | कास्की | ० | ० | ० | पोखरा म.न.पा.-१९ चनौटे देखि हवलदार चौतारा सडक खण्ड स्थित सडक छेउमा अविरल वर्षाको कारण सडक भाँसिदा नजिकैको एक गोठ भाँसिई क्षति । | लामाचौरबाट प्र.स.नि.को टोली खटिई गएको । |
| २ | आगलागी | इलाम | ० | ० | ० | माइसेबुङ गा.पा.-५ माझिक्तेला टोल स्थित एक घरमा विद्युत सर्ट भई आगलागी हुँदा ७ वटा घर र गुरु निजी आश्रममा निर्माणको लागि राखिएको काठ समेत जली ५१ लाख ९६ हजार रुपैया बराबरको क्षति । | नेपाल प्रहरी र स्थानीयको सहयोगमा आगो नियन्त्रण । |
| ३ | पहिरो | मकवानपुर | ० | ० | ० | भिमफेदी गा.पा.-८ गंगटे स्थित कान्तिलोकपथ सडकखण्डमा वर्षाको कारण माथिबाट ढुङ्गा सहितको पहिरो आई दुवै तर्फ पूर्णरूपमा बाटो अवरोध । | ई.प्र.का.ठिगनको टोली खटिई गएको । |
| ४ | आगलागी | वाग्लुङ | ० | ० | ० | वाग्लुङ न.पा.-८ सिगाना स्थित एक घरमा पुजा कोठाबाट विद्युत सर्ट भई अचानक आगलागी हुँदा घर पूर्ण क्षति । | प्र.स.नि.को टोली खटिई गएको । |
| ५ | आगलागी | पर्सा | ० | ० | ० | पोखरिया न.पा.-९ वैरीया विर्ता स्थित एक घरमा चिया पकाउने क्रममा अचानक ग्यास लिक् भई आगलागी हुँदा २ लाख रुपैया बराबरको क्षति । | नेपाल प्रहरी, दमकल र स्थानीयको सहयोगमा आगो नियन्त्रण । |
| ६ | पहिरो | कास्की | ० | ० | ० | अन्नपूर्ण गा.पा.-३ पाँउदुर घुम्ती स्थित पोखरा-वाग्लुङ सडक खण्डमा माथिबाट पहिरो आई बाटो लु २ ख ५६६४ नं. को सिमेन्ट बोकेको ट्रक फसेको । | प्र.चौ.नौडाँडाको टोली खटिई गएको । |

| | | | | | | | |
|-------|--------|-----------|---|---|---|--|--|
| ७ | आगलागी | कपिलवस्तु | ० | ० | ० | महाराजगंज न.पा.-१ चमरसट स्थित एक भुस राखे टहरा र सँगै सटेको एक गोठमा अचानक आगलागी हुँदा टहरा पूर्णरूपमा र गोठ आंशिक रूपमा जली ५० हजार रुपैया बराबरको क्षति । | नेपाल प्रहरी, दमकल र स्थानीयको सहयोगमा आगो नियन्त्रण । |
| ८ | पहिरो | ललितपुर | ० | ० | ० | वाग्मती गा.पा.-३ भट्टेडाँडा टाकुरे स्थित अविरल वर्षाको कारण पहिरो गई कान्ति लोकपथ मार्ग अवरोध । | प्र.चौ. भट्टेडाँडाको टोली खटिई गएको । |
| ९ | वाढी | प्युठान | १ | ० | ० | प्युठान न.पा.-१० छेपाने वस्ने १ जना बालिका स्कुलबाट घर तर्फ जाँदै गर्दा भुसवाड खोला तर्ने क्रममा उक्त खोलाले बगाईरहेको अवस्थामा स्थानीयले देखि उद्धार गरी जिल्ला अस्पताल लगिएकोमा उपचारको क्रममा मृत्यु । | प्र.चौ.मरणठानाको टोली खटिई गएको । |
| १० | पहिरो | रोल्पा | ० | ० | ० | माडी गा.पा.-३ बेर्सावाड स्थित शहिद मार्गमा पहिरो आई बाटो अवरोध । | ई.प्र.का. ईरिवाडको टोली खटिई गएको । |
| ११ | पहिरो | ओखलढुङ्गा | ० | ० | ० | अविरल वर्षाको कारणले खिजीदेम्बा गा.पा.-५ खुस्वु टोल स्थित एक घर देखि ५ मिटर तलबाट पहिरो गई घर जोखिममा । | ई.प्र.का. खिजिफलाटेको टोली खटिई गएको । |
| १२ | पहिरो | म्याग्दी | ० | ० | ० | रघुगंगा गा.पा.-३ तल्लो बैसरी स्थित सडक माथिबाट ढुङ्गा माटो सहितको पहिरो खसी बेनी जोमसोम सडक खण्ड पूर्ण रूपमा अवरोध । | प्र.चौ. गलेश्वरको टोली खटिई गएको । |
| १३ | पहिरो | कास्की | ० | ० | ० | वर्षाको कारण पोखरा म.न.पा.-२३ पामे स्थित आरबोट स्थित एक घरको अगाडि र पछाडिबाट पहिरो जाँदा घर पूर्णरूपमा क्षति । | प्र.चौ.पामेको टोली खटिई गएको । |
| १४ | वाढी | पाँचथर | ० | ० | ० | अविरल वर्षाको कारण मेचि राजमार्ग सडकखण्ड अन्तर्गत फिदिम न.पा.-४ र हिलिहाड गा.पा.-७ जोड्ने हेवाखोलाको पक्की पुल वाढीले बगाई राजमार्ग अवरोध भएकोमा असार १२ गते डाईभर्सन पुल/होमपाईप लगाई आवगमन सुचारु रहेकोमा ऐ. राती परेको पानीको कारण खोलामा पानीको बहाव बढ्न गई पुनः राजमार्ग अवरोध । | जि.प्र.का. पाँचथरको टोली खटिई गएको । |
| १५ | पहिरो | पाल्पा | ० | ० | ० | माथागढी गा.पा.-१ धैरेनी स्थित सिद्धार्थ राजमार्गमा वर्षाको कारण माथिबाट लेदो सहितको पहिरो । | प्र.चौ.आर्यभञ्ज्याङ्गको टोली खटिई गएको । |
| जम्मा | १५ | १३ | १ | ० | ० | | |

२४ घण्टामा विपद्को विवरण

| घटना संख्या | मृत्यु संख्या | बेपत्ता संख्या | घाइते संख्या | अनुमानित क्षति | सडक अवरोध | चौपाया |
|-------------|---------------|----------------|--------------|----------------|-----------|--------|
| १५ | १ | ० | ० | ५,४४६,००० | ० | ० |

प्रदेश अनुसार मृत्यु, बेपत्ता र घाइते संख्याको बर्गीकरण

| | बागमती | गण्डकी | कर्णाली | लुम्बिनी | प्रदेश न.१ | मधेश | सुदूरपश्चिम |
|------------------|--------|--------|---------|----------|------------|------|-------------|
| मृत्यु संख्या | ० | ० | ० | १ | ० | ० | ० |
| हराइरहेको संख्या | ० | ० | ० | ० | ० | ० | ० |
| घाइतेको संख्या | ० | ० | ० | ० | ० | ० | ० |

लिंग अनुसार मृत्युको बर्गीकरण

| पुरुष | महिला | पहिचान नभएको |
|-------|-------|--------------|
| ० | १ | ० |

२४ घण्टामा COVID-१९ को विवरण

| संक्रमित संख्या | महिला संक्रमित संख्या | पुरुष संक्रमित संख्या | मृत्यु संख्या | निको भएका संख्या |
|-----------------|-----------------------|-----------------------|---------------|------------------|
| ० | ० | ० | ० | ० |

हालसम्मको कुल तथ्याङ्क

| कुल संक्रमित संख्या | कुल सक्रिय संक्रमित संख्या | कुल निको भएका संख्या | कुल मृत्यु संख्या |
|---------------------|----------------------------|----------------------|-------------------|
| १,१५७,४२३ | ० | ९९१,३२३ | १२,०३१ |

प्रदेश अनुसार हालसम्मको कुल तथ्याङ्क

| | प्रदेश न.१ | मधेश | बागमती | गण्डकी | लुम्बिनी | कर्णाली | सुदूरपश्चिम |
|---------------------|------------|--------|---------|--------|----------|---------|-------------|
| कुल संक्रमित संख्या | ० | ५३,८९४ | ५४२,८२९ | ९५,३६९ | ११०,५०५ | २४,०२३ | ४४,९५३ |