



घटना संख्या  
३



मृत्यु संख्या  
०



बेपत्ता संख्या  
०



घाइते संख्या  
०



अनुमानित क्षति  
११.५ लाख



सडक अवरोध  
०

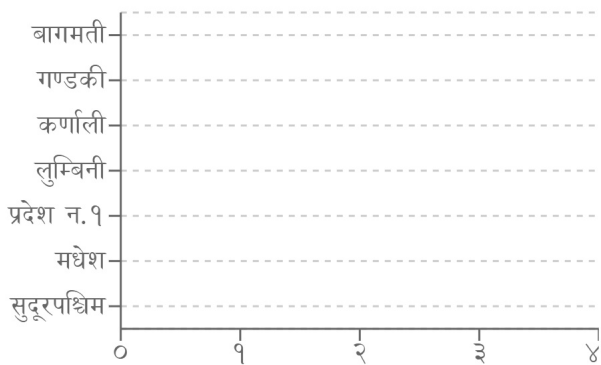


चौपाया  
०

## विपद्का हाइलाइट

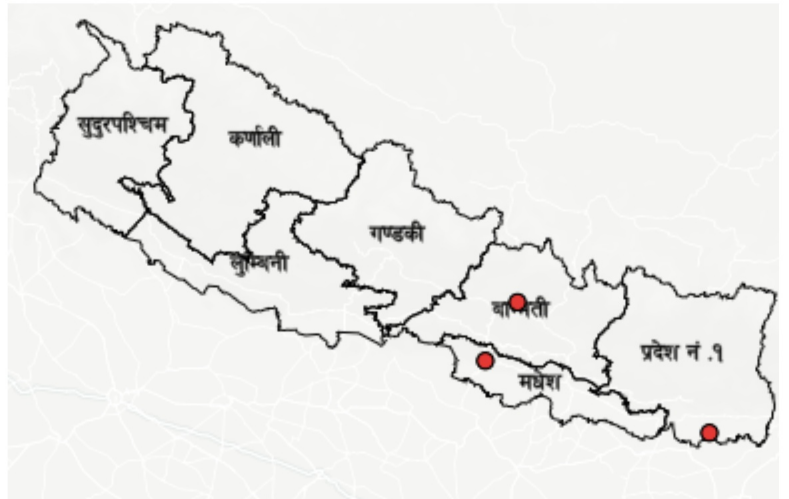
मिति २०७९ कार्तिक २ गते बुधवार दिउँसो ३ बजेर ७ मिनेट जाँदा भूकम्पको धक्का महसुस गरिएको छ । राष्ट्रिय भूकम्प मापन तथा अनुसन्धान केन्द्रका अनुसार ५ दशमलव ९ रेक्टर स्केल मापन भएको भूकम्पको केन्द्रबिन्दु सिन्धुपाल्चोक जिल्लाको तिब्बत सिमा क्षेत्र रहेको छ । भूकम्पका कारण हालसम्म कुनै क्षतिको विवरण प्राप्त भएको छैन । पछिल्लो चौबिस घण्टामा काठमाडौं, मोरङ र बारामा गरी ३ स्थानमा आगलागीका घटना दर्ता भएका छन् । सबैभन्दा बढी वर्षा (२९.० मि.मि.) कपिलवस्तु जिल्लाको तौलिहवा केन्द्रमा भएको छ ।

## प्रदेश अनुसार मृत्यु, बेपत्ता र घाइते संख्याको बर्गीकरण



■ मृत्यु ■ बेपत्ता ■ घाइते

## प्रकोप अनुसार घटनाको विवरण (२४ घण्टा) नक्सामा



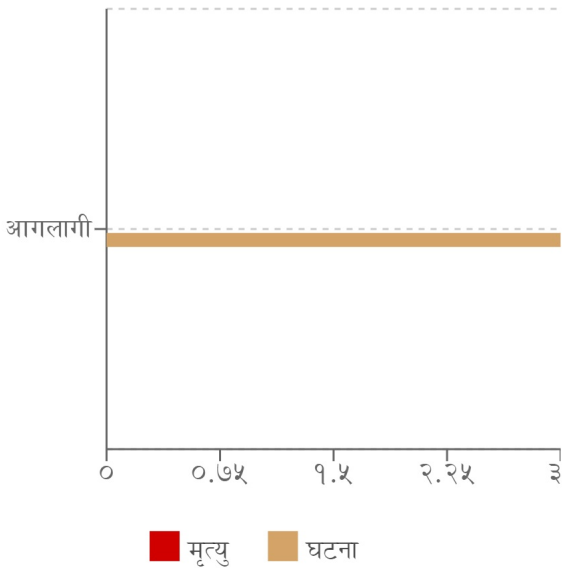
### मृत्यु संख्या

○ सामान्य (०) ○ मुख्य (<१०) ○ गम्भीर (<१००) ○ विनाशकारी (>१००)

### प्रकोप संकेत

● आगलागी

## प्रकोप अनुसार घटना र मृत्यु संख्याको बर्गीकरण



## लिङ्ग अनुसार मृत्युको बर्गीकरण

कुनै मृत्यु रिपोर्ट गरिएको छैन

## २४ घण्टामा COVID-१९ को विवरणहरू



कुल संक्रमित संख्या  
४८

कुल मृत्यु संख्या  
०

कुल निको भएका संख्या  
५०

## हालसम्मको COVID-१९ को कुल तथ्याङ्क



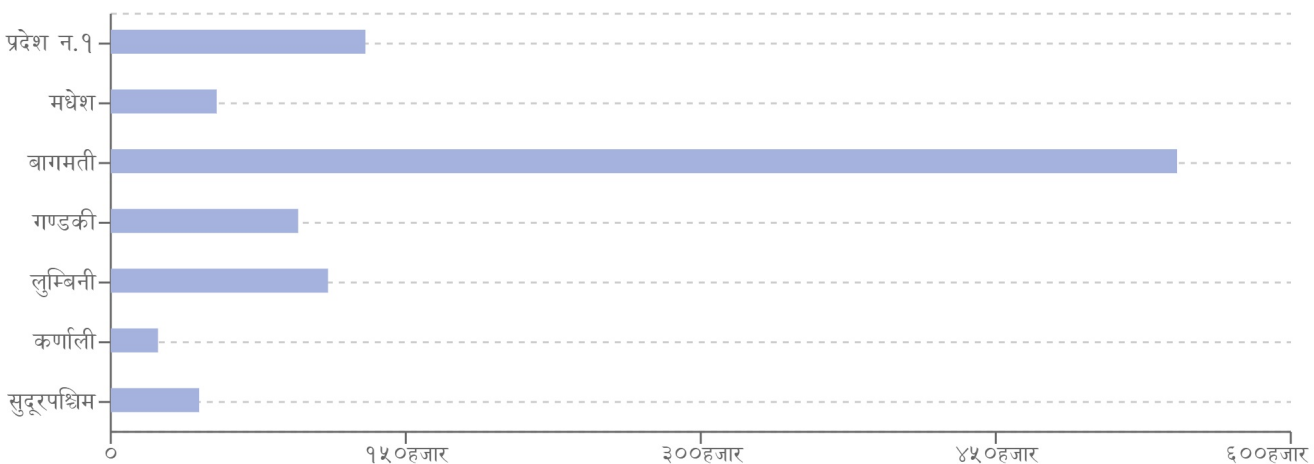
कुल संक्रमित संख्या  
१,०००,२७५

कुल सक्रिय संक्रमित संख्या  
७२८

कुल निको भएका संख्या  
९८७,५२९

कुल मृत्यु संख्या  
१२,०१८

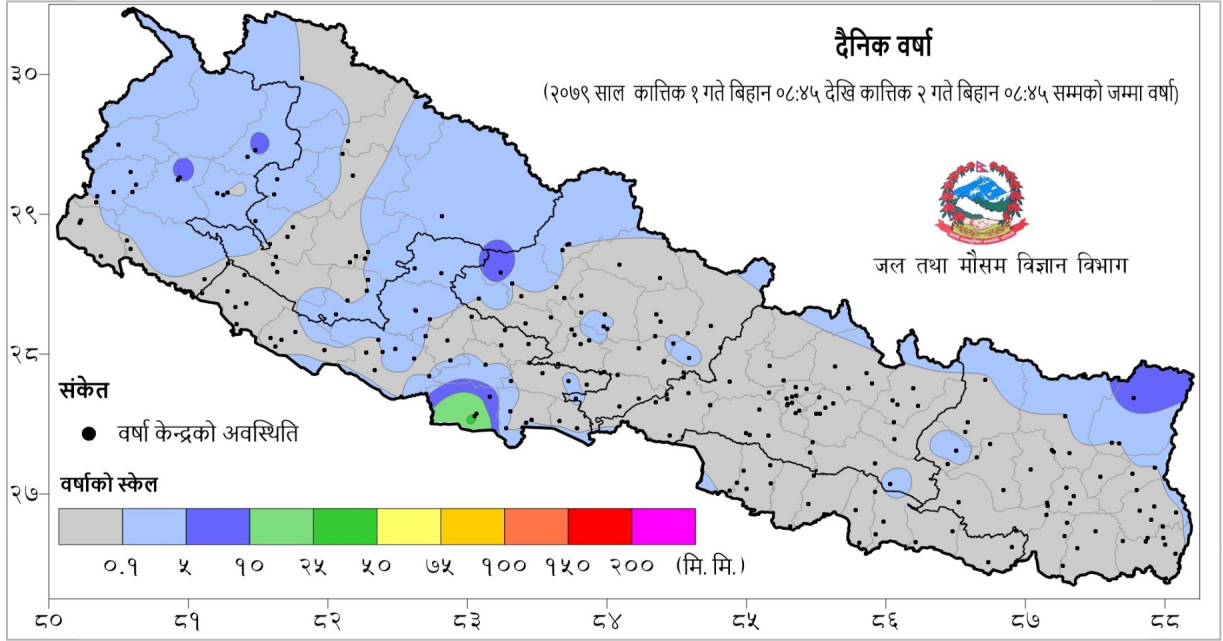
## प्रदेश अनुसार कुल संक्रमित संख्याको बर्गीकरण



	प्रदेश न.१	मधेश	बागमती	गण्डकी	लुम्बिनी	कर्णाली	सुदूरपश्चिम
कुल संक्रमित संख्या	१२९,४७८	५३,८६२	५४२,९८३	९५,२८७	११०,४६८	२४,०१९	४४,९३८

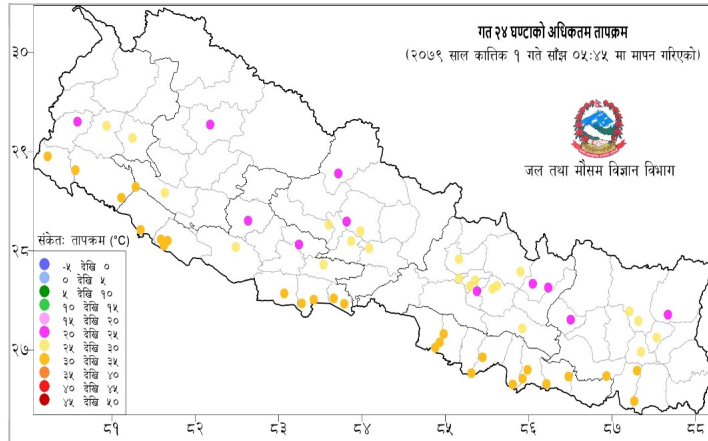
## दैनिक वर्षा र तापक्रमको सारांश

आज मिति २०७९/०७/०२ गते बिहान ०८:४५ बजे २३९ वटा वर्षा मापन केन्द्रहरू (मानव सञ्चालित: ५६ र स्वचालित: १८३) मा मापन गरिएको गत २४ घण्टाको वर्षाको विवरण अनुसार ३९ वटा केन्द्रमा वर्षा भएको छ (नक्सा १)। उक्त केन्द्रहरू मध्ये सबै भन्दा बढी वर्षा (२९.० मि.मि.) कपिलवस्तु जिल्लाको तौलिहवा केन्द्रमा भएको छ। वर्षा मापन गरिएका केन्द्रहरू मध्ये २ वटा केन्द्रहरूमा १० मि.मि. भन्दा बढी र १ वटा केन्द्रमा २५ मि.मि. भन्दा बढी वर्षा भएको छ।



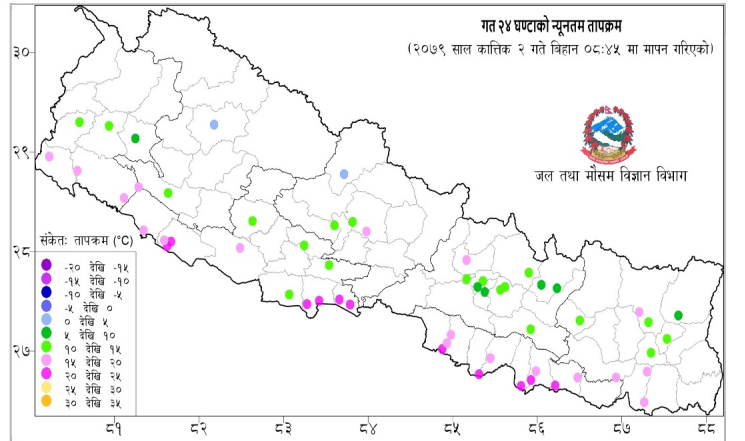
नक्सा १: कात्तिक १ गते बिहान ०८:४५ बजे देखि कात्तिक २ गते बिहान ०८:४५ बजे सम्मको २४ घण्टाको वर्षा (मि. मि.)

### दैनिक अधिकतम तापक्रम



नक्सा २: असोज ३१ गते साँझ ०५:४५ बजे देखि कात्तिक १ गते साँझ ०५:४५ बजे सम्मको २४ घण्टाको अधिकतम तापक्रम (डिग्री सेल्सियस)

### दैनिक न्यूनतम तापक्रम



नक्सा ३: कात्तिक १ गते बिहान ०८:४५ बजे देखि कात्तिक २ गते बिहान ०८:४५ बजे सम्मको २४ घण्टाको न्यूनतम तापक्रम (डिग्री सेल्सियस)

## थप जानकारीको लागि

राष्ट्रिय विपद् जोखिम न्यूनीकरण तथा व्यवस्थापन प्राधिकरण

पोस्ट बक्स नम्बर: २१३२१३

फोन: +९७७-१-४२१११९५, +९७७-१-४२१११९६

इमेल: info@bipad.gov.np

# अनुसूची १

२०७९ बैशाख १ देखि कार्तिक ०२ गते सम्मका विपद्का प्रमुख घटनाहरूको विवरण

प्रकोप	घटना संख्या	मृत्यु	बेपत्ता	घाइते	प्रभावित परिवार	अनुमानित आर्थिक क्षति (रु )
पहिरो	३१७	९५	१७	८१	४०८	८८,१२८,७००
उच्च ऊँचाई	२	३	०	०	२	०
बाढी	५४	१९	१५	१७	१४१	१४,५८८,०००
डुंगा पल्टिनु	३	१	१	०	२	०
चट्याङ्ग	२३५	८०	०	२०२	३५२	३,६५२,०००
सर्पदंश	२२	१८	०	५	२२	०
आगलागी	९५८	२७	०	१४५	१,०८७	९५४,६१७,५६०
अन्य गैरप्राकृतिक विपद्	०	०	०	०	०	०
भारीवर्षा	१६५	८	०	१८	२००	३८,१३०,६७५
हरी वतास	९६	९	०	३४	२६१	२५,४६१,८००
भूकम्प	५	०	०	१	७	८३०,०००
प्यान्डामिक फलू	०	०	०	०	०	०
हिमपहिरो	२	२	०	११	१३	०
जनावर आक्रमण	१४६	२१	०	९१	२१७	३,९७९,१००
वन डट्टैलो	५३	१	०	२	२९	१२,३८५,०००
हिमपात	१	१	०	०	१	०
जम्मा	२,०५९	२८५	३३	६०७	२,७४२	१,१४१,७७२,८३५

## घटना सारांश

क्र.स	घटना संख्या	जिल्ला	मृत्यु	बेपत्ता	घाइते	घटना विवरण	प्रतिकार्य
१	आगलागी	काठमाण्डौ	०	०	०	बुढानिलकण्ठ न.पा- १० कपन बालुवाखानी स्थित एक घरमा ग्यासको रेगुलेटर चैकजाँच गर्ने क्रममा अचानक ग्यास लिक भई आगलागी ।	-
२	आगलागी	मोरङ	०	०	०	रंगेली न.पा.- २ बिरान टोल स्थित गाईलाई खोले पकाउने क्रममा अचानक आगलागी भई एक घर, कुखुराको खोर र बाखा गोठ पूर्णरूपमा जली १० लाख रुपैया बराबरको क्षति ।	प्रचौ बब्रियावित्तको टोली र स्थानीयको सहयोगमा आगो पूर्णरूपमा नियन्त्रण ।
३	आगलागी	बारा	०	०	०	जितपुरसिमरा उ.म.न.पा.- २० पहाडी टोल स्थित एक गाईगोठमा अचानक आगलागी हुँदा १ लाख ५० हजार रुपैया बराबरको क्षति ।	प्र.चौ. फतेपुर र अ.प्र.पो.डुमरवानाको टोली खटिई गएको ।
जम्मा	३	३	०	०	०		

## २४ घण्टामा विपद्को विवरण

घटना संख्या	मृत्यु संख्या	बेपत्ता संख्या	घाइते संख्या	अनुमानित क्षति	सडक अवरोध	चौपाया
३	०	०	०	१,१५०,०००	०	०

प्रदेश अनुसार मृत्यु, बेपत्ता र घाइते संख्याको बर्गीकरण

	बागमती	गण्डकी	कर्णाली	लुम्बिनी	प्रदेश न.१	मधेश	सुदूरपश्चिम
मृत्यु संख्या	०	०	०	०	०	०	०
हराइरहेको संख्या	०	०	०	०	०	०	०
घाइतेको संख्या	०	०	०	०	०	०	०

लिंग अनुसार मृत्युको बर्गीकरण

पुरुष	महिला	पहिचान नभएको
०	०	०

२४ घण्टामा COVID-१९ को विवरण

संक्रमित संख्या	महिला संक्रमित संख्या	पुरुष संक्रमित संख्या	मृत्यु संख्या	निको भएका संख्या
४८	०	०	०	५०

हालसम्मको कुल तथ्याङ्क

कुल संक्रमित संख्या	कुल सक्रिय संक्रमित संख्या	कुल निको भएका संख्या	कुल मृत्यु संख्या
१,०००,२७५	७२८	९८७,५२९	१२,०१८

प्रदेश अनुसार हालसम्मको कुल तथ्याङ्क

	प्रदेश न.१	मधेश	बागमती	गण्डकी	लुम्बिनी	कर्णाली	सुदूरपश्चिम
कुल संक्रमित संख्या	१२९,४७८	५३,८६२	५४२,९८३	९५,२८७	११०,४६८	२४,०१९	४४,९३८