



घटना संख्या
५



मृत्यु संख्या
०



बेपत्ता संख्या
०



घाइते संख्या
०



अनुमानित क्षति
६.५१ लाख



सडक अवरोध
१

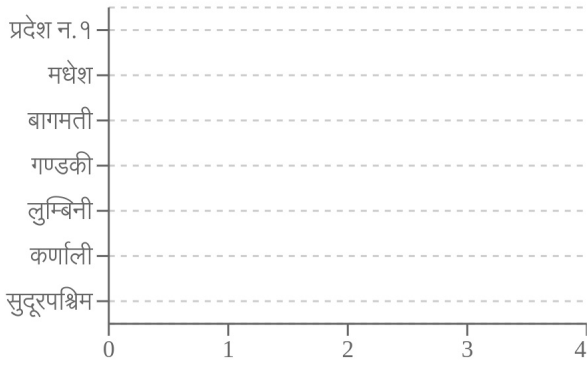


चौपाया
१

विपद्का हाइलाइट

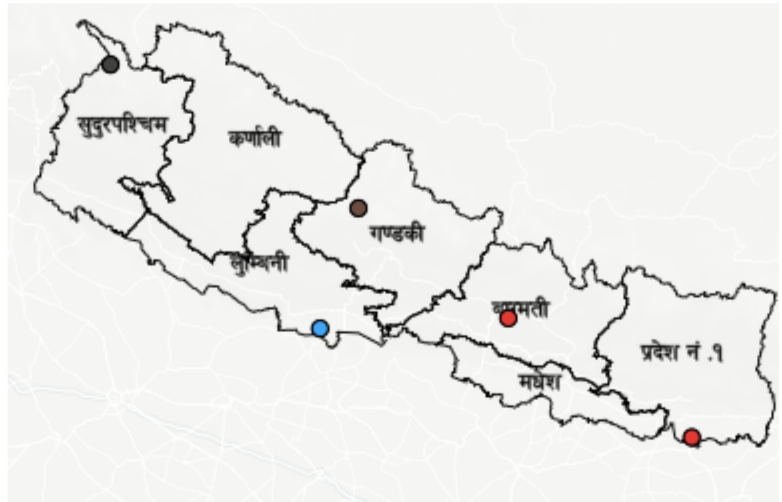
पछिल्लो चौबिस घण्टामा २ स्थानमा आगलागी, १ स्थानमा पहिरो, १ स्थानमा जनावर आक्रमण र १ स्थानमा भारी वर्षाका घटना दर्ता भएका छन् । सबैभन्दा बढी वर्षा (९३.४ मि.मि.) तनहुँ जिल्लाको स्याम्घा केन्द्रमा भएको छ ।

प्रदेश अनुसार मृत्यु, बेपत्ता र घाइते संख्याको बर्गीकरण



■ मृत्यु ■ बेपत्ता ■ घाइते

प्रकोप अनुसार घटनाको विवरण (२४ घण्टा) नक्सामा



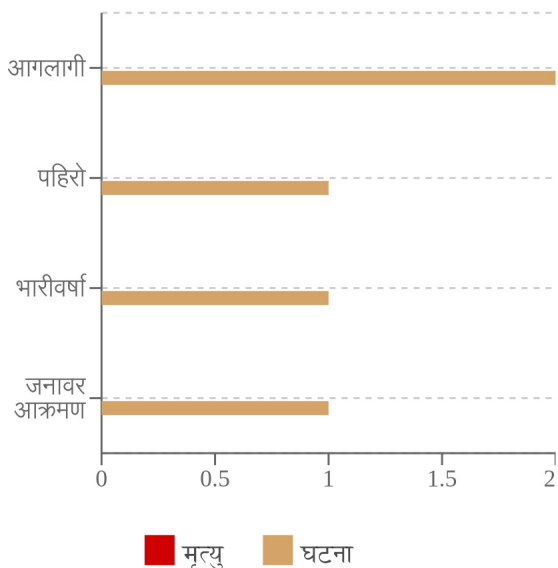
मृत्यु संख्या

○ सामान्य (०) ○ मुख्य (<१०) ○ गम्भीर (<१००) ○ विनाशकारी (>१००)

प्रकोप संकेत

● आगलागी ● पहिरो ● भारीवर्षा ● जनावर आक्रमण

प्रकोप अनुसार घटना र मृत्यु संख्याको बर्गीकरण



लिङ्ग अनुसार मृत्युको बर्गीकरण

कुनै मृत्यु रिपोर्ट गरिएको छैन

२४ घण्टामा COVID-१९ को विवरणहरू



कुल संक्रमित संख्या
१४२

कुल मृत्यु संख्या
०

कुल निको भएका संख्या
२३०

हालसम्मको COVID-१९ को कुल तथ्याङ्क



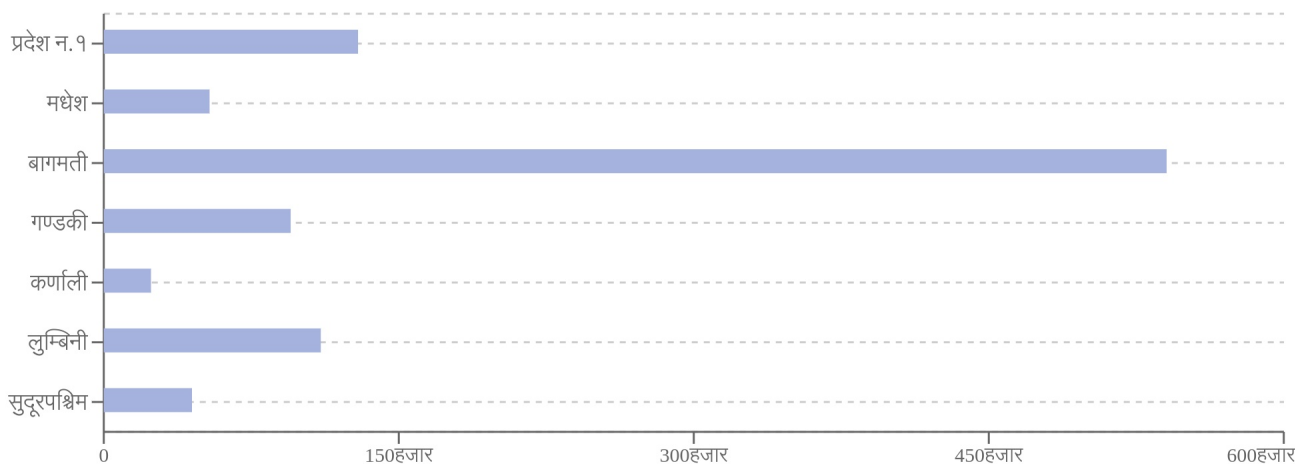
कुल संक्रमित संख्या
९९७,८६८

कुल सक्रिय संक्रमित संख्या
२,५२८

कुल निको भएका संख्या
९८३,३३३

कुल मृत्यु संख्या
१२,००७

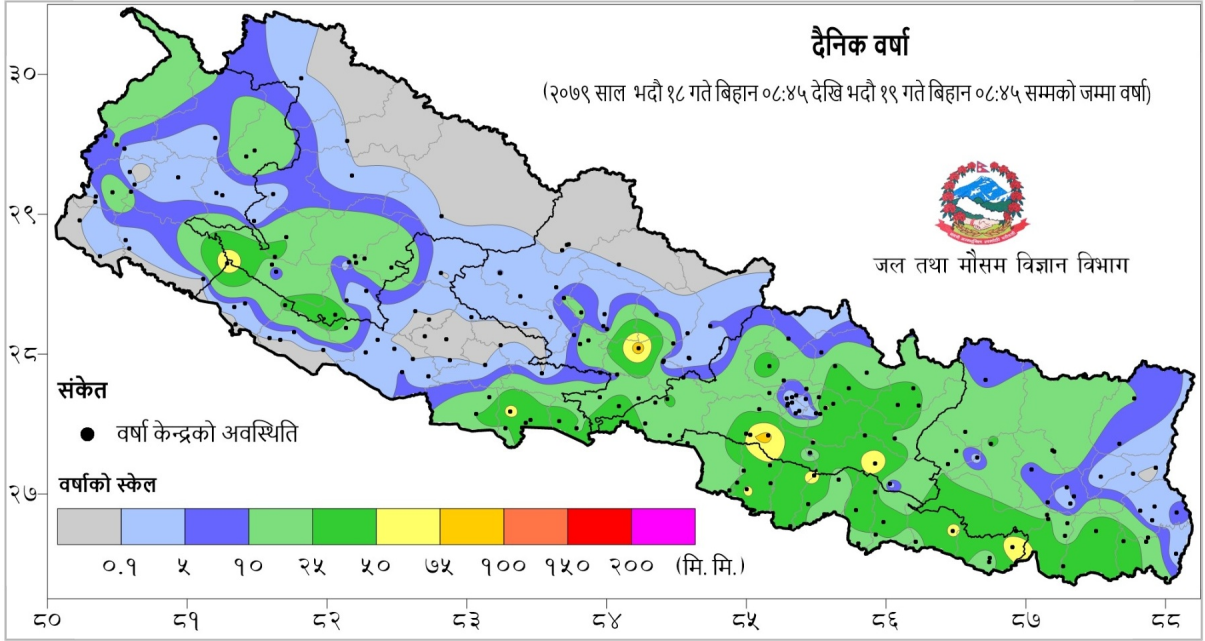
प्रदेश अनुसार कुल संक्रमित संख्याको बर्गीकरण



	प्रदेश न. १	मधेश	बागमती	गण्डकी	कर्णाली	लुम्बिनी	सुदूरपश्चिम
कुल संक्रमित संख्या	१२९,२९५	५३,७८३	५४०,४३९	९५,०३०	२४,००७	११०,३४७	४४,८४९

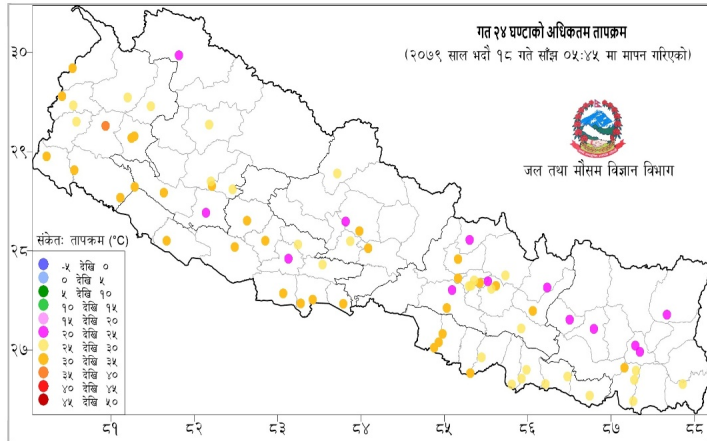
दैनिक वर्षा र तापक्रमको सारांश

आज मिति २०७९/०५/१९ गते बिहान ०८:४५ बजे २०४ वटा वर्षा मापन केन्द्रहरू (मानव सञ्चालित: ६६ र स्वचालित: १३८) मा मापन गरिएको गत २४ घण्टाको वर्षाको विवरण अनुसार १७६ वटा केन्द्रमा वर्षा भएको छ (नक्सा १)। उक्त केन्द्रहरू मध्ये सबै भन्दा बढी वर्षा (९३.४ मि.मि.) तनहुँ जिल्लाको स्याम्घा केन्द्रमा भएको छ। वर्षा मापन गरिएका केन्द्रहरू मध्ये १०० वटा केन्द्रहरूमा १० मि.मि. भन्दा बढी, ४६ वटा केन्द्रहरूमा २५ मि.मि. भन्दा बढी र १३ वटा केन्द्रहरूमा ५० मि.मि. भन्दा बढी वर्षा भएको छ।



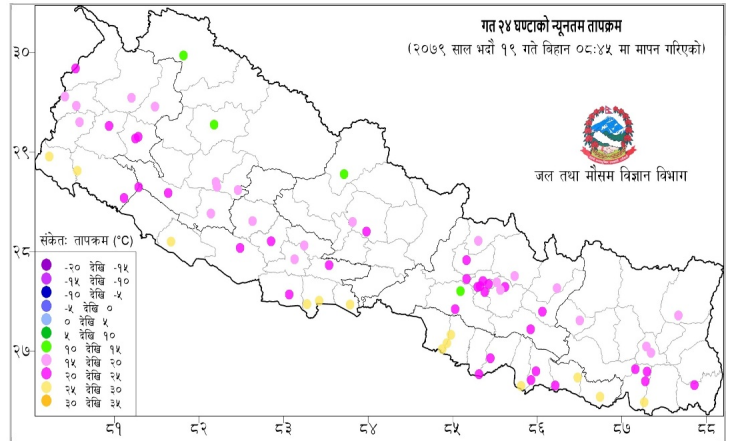
नक्सा १: भदौ १८ गते बिहान ०८:४५ बजे देखि भदौ १९ गते बिहान ०८:४५ बजे सम्मको २४ घण्टाको वर्षा (मि. मि.)

दैनिक अधिकतम तापक्रम



नक्सा २: भदौ १७ गते साँझ ०५:४५ बजे देखि भदौ १८ गते साँझ ०५:४५ बजे सम्मको २४ घण्टाको अधिकतम तापक्रम (डिग्री सेल्सियस)

दैनिक न्यूनतम तापक्रम



नक्सा ३: भदौ १८ गते बिहान ०८:४५ बजे देखि भदौ १९ गते बिहान ०८:४५ बजे सम्मको २४ घण्टाको न्यूनतम तापक्रम (डिग्री सेल्सियस)

थप जानकारीको लागि

राष्ट्रिय विपद् जोखिम न्यूनीकरण तथा व्यवस्थापन प्राधिकरण

पोस्ट बक्स नम्बर: २१३२१३

फोन: +९७७-१-४२१११९५, +९७७-१-४२१११९६

इमेल: info@bipad.gov.np

अनुसूची १

२०७९ बैशाख १ देखि भदौ १९ गते सम्मका विपद्का प्रमुख घटनाहरुको विवरण

प्रकोप	घटना संख्या	मृत्यु	बेपत्ता	घाइते	प्रभावित परिवार	अनुमानित आर्थिक क्षति (रु)
पहिरो	२०२	३०	०	३५	१९१	६६,१५१,७००
उच्च ऊँचाई	०	०	०	०	०	०
बाढी	३६	८	१	६	६२	१३,२४२,०००
डुंगा पल्टिनु	३	१	१	०	२	०
चट्याङ्ग	१९१	६३	०	१६८	२७९	३,३३२,०००
सर्पदंश	२०	१६	०	५	२०	०
आगलागी	७८६	२१	०	११५	८९३	७५६,५५६,१६०
अन्य गैरप्राकृतिक विपद्	०	०	०	०	०	०
भारीवर्षा	९६	५	०	१०	९९	१९,३२३,८००
हुरी बतास	९५	९	०	३४	२६०	२५,४११,८००
भूकम्प	५	०	०	१	७	८३०,०००
प्यान्डामिक फ्लू	०	०	०	०	०	०
हिमपहिरो	०	०	०	०	०	०
जनावर आक्रमण	११८	१९	०	६७	१६८	३,७३७,६००
वन डट्टैलो	५३	१	०	२	२९	१२,३८५,०००
हिमपात	०	०	०	०	०	०
जम्मा	१,६०५	१७३	२	४४३	२,०१०	९००,९७०,०६०

घटना सारांश

क्र.स	घटना संख्या	जिल्ला	मृत्यु	बेपत्ता	घाइते	घटना विवरण	प्रतिकार्य
१	आगलागी	मोरङ	०	०	०	बिराटनगर म.न.पा.- ११ स्थित एक घरमा ग्यास लिक भई आगलागी हुँदा भान्साघर पूर्णरूपमा जली १ लाख रुपैया बराबरको क्षति ।	दमकल र स्थानीयको सहयोगमा आगो पूर्णरूपमा नियन्त्रण ।
२	आगलागी	काठमाण्डौ	०	०	०	दक्षिणकाली न.पा.- २ नैखण्डी स्थित नमुना कृषि फर्ममा आगलागी भई बस्तुलाई खुवाउने घाँसपात, दाना, औषधी र भौतिक संरचना लगायत जलि ५ लाख रुपैया बराबरको क्षति ।	ई.प्र.का.फर्पिडको टोली खटिई गई आगो पूर्णरूपमा नियन्त्रण ।
३	पहिरो	मुस्ताङ	०	०	०	थासाङ गा.पा.- ४ बेनी-जोमसोम सडकखण्ड स्थित घोप्टेभिरमा पहिरो आई सडक पूर्णरूपमा अवरोध ।	प्र.चौ.घाँसाको टोली खटिई गई सडक खुलाउन पहल गरेको ।
४	भारीवर्षा	कपिलवस्तु	०	०	०	शुद्धोधन गा.पा.- ५ हथिहवा स्थित एक घरको दिवाल अवरिल वर्षाको कारण भत्किई ५१ हजार रुपैया बराबरको क्षति ।	प्र.चौ.हथिहवादोहनको टोली खटिई गएको ।
५	जनावर आक्रमण	दार्चुला	०	०	०	ब्यास गा.पा.- ४ धर्माघाट स्थित मोनालिसा कृषि तथा पशुपन्थी फर्ममा पालेका ५७ वटा कालिज, २ वटा टर्की र १ वटा कुकुरलाई जङ्गली चरि बाघले आक्रमण गरी मृत्यु ।	प्र.चौ. सुनसेराको टोली खटिई गएको ।
जम्मा	५	५	०	०	०		

२४ घण्टामा विपद्को विवरण

घटना संख्या	मृत्यु संख्या	बेपत्ता संख्या	घाइते संख्या	अनुमानित क्षति	सडक अवरोध	चौपाया
५	०	०	०	६५१,०००	१	१

प्रदेश अनुसार मृत्यु, बेपत्ता र घाइते संख्याको बर्गीकरण

	प्रदेश न.१	मधेश	बागमती	गण्डकी	लुम्बिनी	कर्णाली	सुदूरपश्चिम
मृत्यु संख्या	०	०	०	०	०	०	०
हराइरहेको संख्या	०	०	०	०	०	०	०
घाइतेको संख्या	०	०	०	०	०	०	०

लिङ्ग अनुसार मृत्युको बर्गीकरण

पुरुष	महिला	पहिचान नभएको
०	०	०

२४ घण्टामा COVID-१९ को विवरण

संक्रमित संख्या	महिला संक्रमित संख्या	पुरुष संक्रमित संख्या	मृत्यु संख्या	निको भएका संख्या
१४२	०	०	०	२३०

हालसम्मको कुल तथ्याङ्क

कुल संक्रमित संख्या	कुल सक्रिय संक्रमित संख्या	कुल निको भएका संख्या	कुल मृत्यु संख्या
९९७,८६८	२,५२८	९८३,३३३	१२,००७

प्रदेश अनुसार हालसम्मको कुल तथ्याङ्क

	प्रदेश न.१	मधेश	बागमती	गण्डकी	कर्णाली	लुम्बिनी	सुदूरपश्चिम
कुल संक्रमित संख्या	१२९,२९५	५३,७८३	५४०,४३९	९५,०३०	२४,००७	११०,३४७	४४,८४९