



दैनिक विपद् बुलेटिन

भदौ ३१ विहान १०:०० बजेदेखि १ असोज विहान १०:०० बजेसम्म

घटना संख्या २	मृत्यु संख्या ०	हराएको ०	घाइते १	अनुमानित क्षति रु.१,००,०००	सडक अवरोध ०	चौपाया क्षति ०

घटना सारांश

घटना	जिल्ला	घटना विवरण/संख्या	मृतक	बेपत्ता	घाइते	प्रतिकार्य
जनावर आक्रमण	बझाङ	खसडछान्ना गा.पा.-६ बयाना स्थित एक घर नजिकमा जंगली भालुले आक्रमण गर्दा एक २५ वर्षिया पुरुष घाइते।	०	०	१	अस्थायी प्रहरी पोष्ट पाटादेवल बाट टोली खटिई गएको। घाइतेलाई उपचारको लागि जिल्ला अस्पताल लगिएको।
	झापा	अर्जुन्धारा न.पा.-६ पुष्पलाचौक स्थित एक घरमा जंगली हात्ति आई किराना पसल भित्र रहेको चना र किराना सामानहरू नष्ट गरि १ लाख रुपैया बराबरको क्षति।	०	०	०	प्रचौ शनिस्चरेबाट प्र.स.नि.को कमाण्डमा टोली खटिई गएको।
जम्मा संख्या	२	२	०	०	०	

विपद्का घटना सम्बन्धी सूचना र सन्देशका लागि

www.twitter.com/ndrrma Nepal रwww.facebook.com/ndrrma/videos र<https://www.youtube.com/NDRRMA> मा जानुहोला।

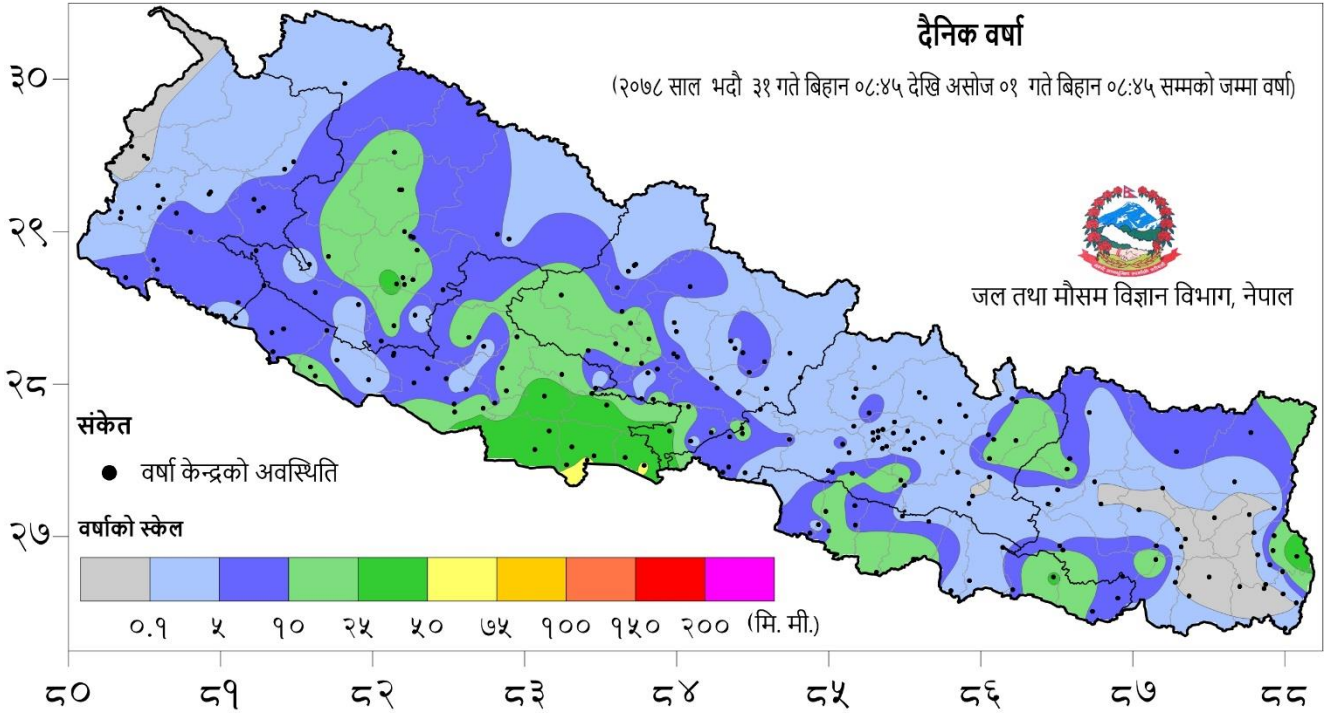
२०७८ वैशाख १ देखि असोज १ गते सम्मका विपद्का प्रमुख घटनाहरूको विवरण

घटना	घटना संख्या	मृतक	बेपत्ता	घाइते	प्रभावित परिवार	अनुमानित क्षति रु.
पहिरो	२५७	७७	८	८९	२८४	३४५४५०००
बाढी	११७	३८	३२	१३	२१३	७७५७८५००
अविरल वर्षा	३१५	१६	०	३५	३९४	११८७७९५००
चट्याङ्ग	१५८	४८	०	१३१	२२५	१६३२९८३०
सर्पदंश	१९	१६	०	४	२०	०
आगलागी	६९५	१४	०	१२१	८५०	७५३६०२२१२
डढेलो	६२	३	०	१	२८	४५००००
हावाहुरी	३४	१	१	४	१०७	५९७४०००
जनावर आक्रमण	१३०	२१	०	७६	१८८	३४२९८००
जम्मा	१७८७	२३४	४१	४७४	२३०९	१०१०६८८८४२

दैनिक वर्षा (Daily Precipitation) को सारांश:

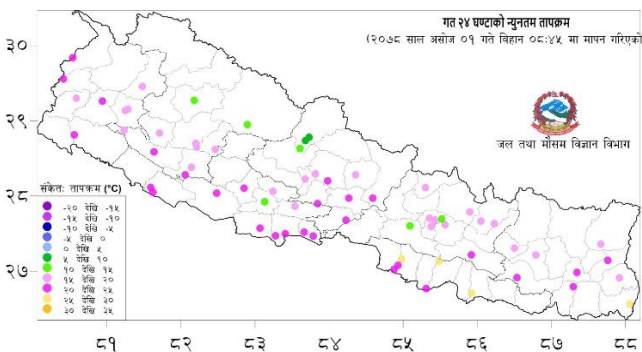
भदौ ३१ गते बिहान ०८:४५ बजे देखि असोज ०१ गते बिहान ०८:४५ बजे सम्मको वर्षा

आज मिति २०७८/०६/०१ गते बिहान ०८:४५ बजे २३० वटा वर्षा मापन केन्द्रहरू (मानव संचालित: ६६ र स्वचालित: १६४) मा मापन गरिएको गत २४ घण्टाको वर्षाको विवरण अनुसार १८४ वटा केन्द्रमा वर्षा भएको छ (नक्सा १)। उक्त केन्द्रहरू मध्ये सबैभन्दा बढी वर्षा (५७.२ मि. मी.) रुपन्देही जिल्लाको भैरहवा एयरपोर्ट केन्द्रमा भएको छ। वर्षा मापन गरिएका केन्द्रहरू मध्ये ५९ वटा केन्द्रमा १० मि. मी. भन्दा बढी, १३ वटा केन्द्रमा २५ मि. मी. भन्दा बढी र २ वटा केन्द्रमा ५० मि. मी. भन्दा बढी वर्षा भएको छ।

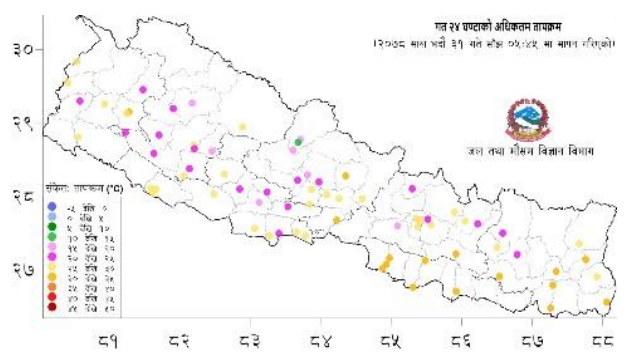


नक्सा १: भदौ ३१ गते बिहान ०८:४५ बजे देखि असोज ०१ गते बिहान ०८:४५ बजे सम्मको २४ घण्टाको वर्षा (मि. मी.)

दैनिक न्यूनतम तापक्रम (Daily Minimum Temperature) र अधिकतम तापक्रम (Daily Maximum Temperature) को सारांश:



नक्सा २: भदौ ३१ गते बिहान ०८:४५ बजे देखि असोज ०१ गते बिहान ०८:४५ बजे सम्मको २४ घण्टाको न्यूनतम तापक्रम (डिग्री सेल्सियस)



नक्सा ३: भदौ ३० गते साँझ ०५:४५ बजे देखि भदौ ३१ गते साँझ ०५:४५ बजे सम्मको २४ घण्टाको अधिकतम तापक्रम (डिग्री सेल्सियस)

तालिका १: २०७८/०६/०१ गते बिहान ०८:४५ बजे मापन गरिएको गत २४ घण्टाको न्यूनतम तापक्रम र २०७८/०५/३१ गते साँझ ०५:४५ बजे मापन गरिएको गत २४ घण्टाको अधिकतम तापक्रमको विवरण।

तापक्रम (डि.से)	न्यूनतम तापक्रम (केन्द्र संख्या)	अधिकतम तापक्रम (केन्द्र संख्या)
५ देखि १०	२	-
१० देखि १५	६	१
१५ देखि २०	२७	७
२० देखि २५	२८	१९
२५ देखि ३०	४	३१
३० देखि ३५	-	१६
जम्मा केन्द्र संख्या (वटा)	६७	७४
सबैभन्दा बढी/केन्द्र, जिल्ला	२५.६ डि.से/कमैया, सर्लाही	३४.२ डि.से/जनकपुर ए.पो., धनुषा
सबैभन्दा बढी/केन्द्र, जिल्ला	९.१ डि.से/जोमसोम, मुस्ताङ	१४.० डि.से/थाकमार्फा, मुस्ताङ

नोट:- डि. से. = डिग्री सेल्सियस
ए. पो. = एयरपोर्ट

वर्षा तथा जलवायु सम्बन्धी थप जानकारीको लागि www.dhm.gov.np/climate/ मा हेर्नुहोस।