



दैनिक विपद् बुलेटिन

भदौ २५ विहान १०:०० बजेदेखि २६ भदौ विहान १०:०० बजेसम्म

घटना संख्या ११	मृत्यु संख्या ०	हराएको ०	घाइते ३	अनुमानित क्षति रु.२,७९,५०००	सडक अवरोध ०	चौपाया क्षति १

घटना सारांश

घटना	जिल्ला	घटना विवरण/संख्या	मृतक	बेपत्ता	घाइते	प्रतिकार्य
चट्याङ्ग	रुपन्देही	मर्चवारी गा.पा.-१ कोटिहवा स्थित एक घरमा चट्याङ्ग लागदा ४५ र ५२ बर्षिया दुई महिला र ७ बर्षिया एक बालिका घाइते।	०	०	३	उपचारको लागि भीम अस्पताल भैरहवा तर्फ पठाईएको।
पहिरो	सोलुखुम्बु	माप्य दुधकोशी गा.पा.-७ लाकु स्थित एक घरमा पहिरो जाँदा घर आंशिक रुपमा क्षति।	०	०	०	प्र.चौ. बाकुबाट टोली खटिई गएको।
हावाहुरी	मोरङ्ग	धनपालथान गा.पा.-२ आनन्द चौक स्थित एक घरमा हावा हुरीले घरको छाना भत्किई २५ हजार रुपैया बराबरको क्षति।	०	०	०	इप्रका रंगेलीबाट प्रसनिको टोली खटिई गएको।
आगलागी	संखुवासभा	मकालु गा.पा.-६ स्थित एक घरमा खाना पकाउने क्रममा अचानक आगलागी हुँदा घर पुर्णरुपमा जली नष्ट भई नगद ५० हजार समेत जली १५ लाख बराबरको क्षति।	०	०	०	ई.प्र.का याफुबाट प्रसनिको टोली खटी गई आगो पुर्णरुपमा नियन्त्रणमा।
अविरल वर्षा	दार्चुला	ब्यास गा.पा.-५ धौलाकोट स्थित एक घर वर्षातका कारण भत्किई १ वटा पशुको मृत्यु।	०	०	०	प्र.स.नि.को कमाण्डमा टोली खटिई गएको।
जम्मा संख्या	५	५	०	०	३	

विपद्का घटना सम्बन्धी सूचना र सन्देशका लागि

www.twitter.com/ndrrma_Nepal रwww.facebook.com/ndrrma/videos र<https://www.youtube.com/NDRRMA> मा जानुहोला।

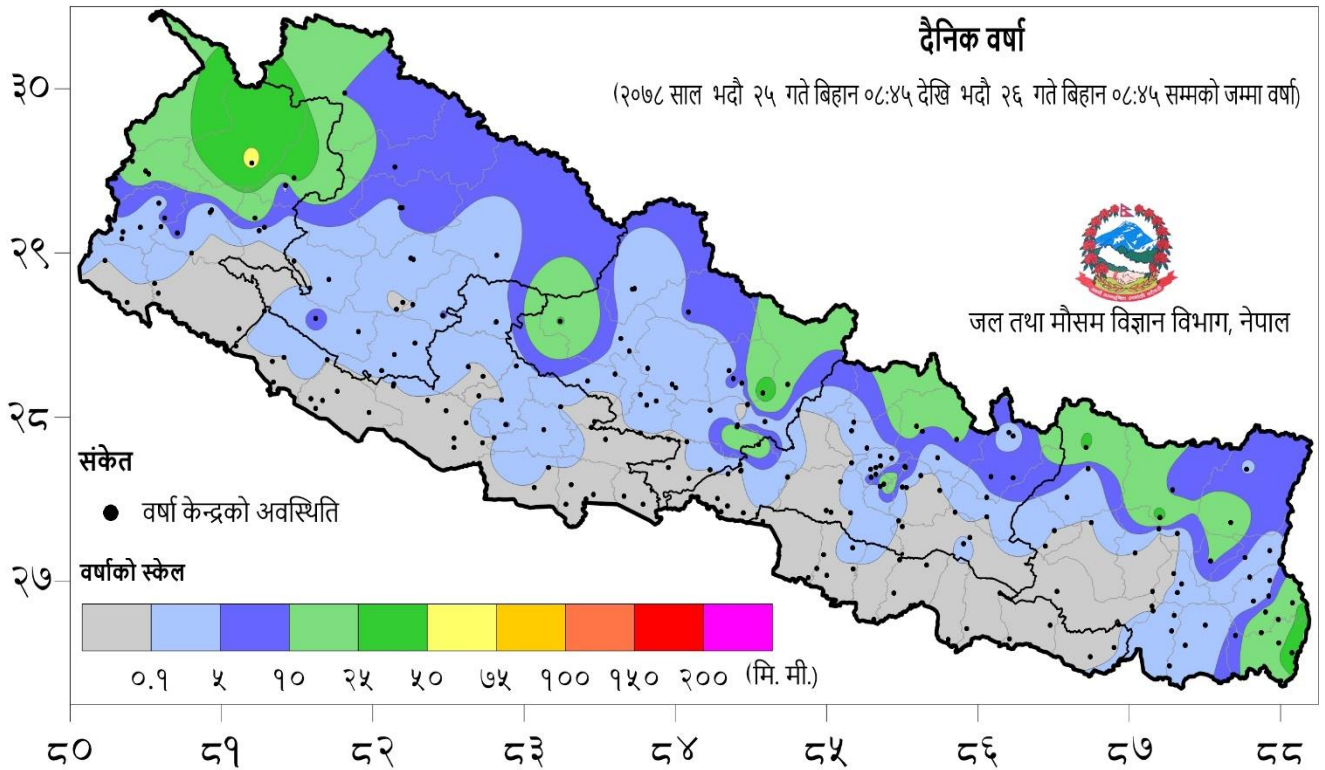
२०७८ वैशाख १ देखि भदौ २६ गते सम्मका विपद्का प्रमुख घटनाहरूको विवरण

घटना	घटना संख्या	मृतक	बेपत्ता	घाइते	प्रभावित परिवार	अनुमानित क्षति रु.
पहिरो	२५७	७७	८	८९	२८४	३४५४५०००
बाढी	११७	३८	३२	१३	२१३	७७५७८५००
अविरल वर्षा	३१०	१६	०	३५	३८८	११६८१९५००
चट्याङ्ग	१५२	४७	०	१२७	२१८	१६३२९८३०
सर्पदंश	१९	१६	०	४	२०	०

आगलागी	६७९	१४	०	११४	८३३	७५०६११९२१२
डढेलो	६२	३	०	१	२८	४५००००
हावाहुरी	३३	१	१	४	१०६	५९४९०००
जनावर आक्रमण	१२५	२१	०	७४	१७८	३२३४८००
जम्मा	१७५४	२३३	४१	४६१	२२६८	७७६१०२५८४२

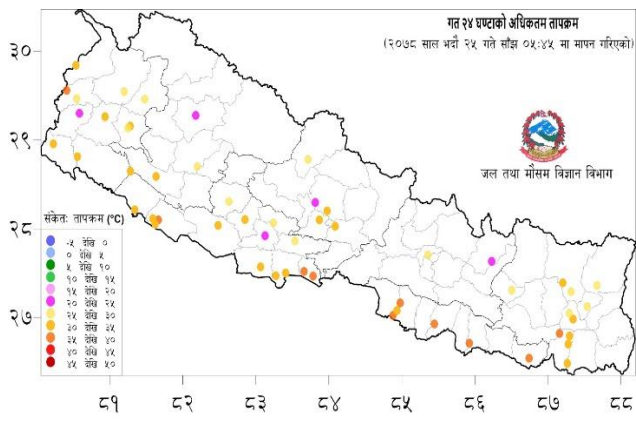
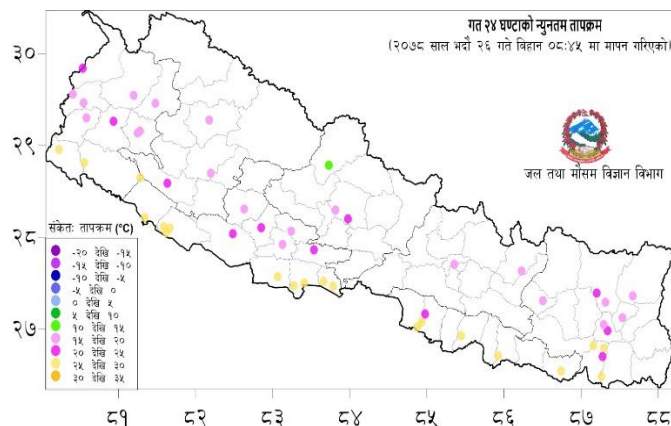
दैनिक वर्षा (Daily Precipitation) को सारांश:

भदौ २५ गते बिहान ०८:४५ बजे देखि भदौ २६ गते बिहान ०८:४५ बजे सम्मको वर्षा आज मिति २०७८/०५/२६ गते बिहान ०८:४५ बजे २२४ वटा वर्षा मापन केन्द्रहरू (मानव संचालित: ५९ र स्वचालित: १७३) मा मापन गरिएको गत २४ घण्टाको वर्षाको विवरण अनुसार ९८ वटा केन्द्रमा वर्षा भएको छ (नक्सा १)। उक्त केन्द्रहरू मध्ये सबैभन्दा बढी वर्षा (५६.० मि. मी.) बझाङ जिल्लाको चैनपुर केन्द्रमा भएको छ। वर्षा मापन गरिएका केन्द्रहरू मध्ये २९ वटा केन्द्रमा १० मि. मी. भन्दा बढी, ८ वटा केन्द्रमा २५ मि. मी. भन्दा बढी र १ वटा केन्द्रमा ५० मि. मी. भन्दा बढी वर्षा भएको छ।



नक्सा १: भदौ २५ गते बिहान ०८:४५ बजे देखि भदौ २६ गते बिहान ०८:४५ बजे सम्मको २४ घण्टाको वर्षा (मि. मी.)

दैनिक न्यूनतम तापक्रम (Daily Minimum Temperature) र अधिकतम तापक्रम (Daily Maximum Temperature) को साराशः



नक्सा २: भदौ २५ गते बिहान ०८:४५ बजे देखि भदौ २६ गते बिहान ०८:४५ बजे सम्मको २४ घण्टाको न्यूनतम तापक्रम (डिग्री सेल्सियस)

नक्सा ३: भदौ २४ गते साँझ ०५:४५ बजे देखि भदौ २५ गते साँझ ०५:४५ बजे सम्मको २४ घण्टाको अधिकतम तापक्रम (डिग्री सेल्सियस)

तालिका १: २०७८/०५/२६ गते बिहान ०८:४५ बजे मापन गरिएको गत २४ घण्टाको न्यूनतम तापक्रम र २०७८/०५/२५ गते साँझ ०५:४५ बजे मापन गरिएको गत २४ घण्टाको अधिकतम तापक्रमको विवरण।

तापक्रम (डि.से)	न्यूनतम तापक्रम (केन्द्र संख्या)	अधिकतम तापक्रम (केन्द्र संख्या)
१० देखि १५	१	-
१५ देखि २०	२०	-
२० देखि २५	११	५
२५ देखि ३०	२०	१५
३० देखि ३५	-	२४
३५ देखि ४०	-	१०
जम्मा केन्द्र संख्या (वटा)	५२	५४
सबैभन्दा बढी/केन्द्र, जिल्ला	२७.० डि.से/मनुसमारा, सर्लाही	३६.५ डि.से/ विरगञ्ज, पर्सा
सबैभन्दा बढी/केन्द्र, जिल्ला	१२.५ डि.से/जोमसोम, मुस्ताङ	२३.९ डि.से/खाँचिकोट, अर्घाखाँची

नोट:- डि. से. = डिग्री सेल्सियस

वर्षा तथा जलवायु सम्बन्धी थप जानकारीको लागि www.dhm.gov.np/climate/ मा हेर्नुहोस।