



दैनिक विपद् बुलेटिन

भदौ २४ विहान १०:०० बजेदेखि २५ भदौ विहान १०:०० बजेसम्म

						
घटना संख्या ११	मृत्यु संख्या १	हराएको ०	घाइते २	अनुमानित क्षति रु.२,७९,५०००	सडक अवरोध ३	चौपाया क्षति ४

घटना सारांश

घटना	जिल्ला	घटना विवरण/संख्या	मृतक	बेपत्ता	घाइते	प्रतिकार्य
चट्याङ्ग	रुपन्देही	मर्चवारी गा.पा.-३ कमरहवा स्थित खेतमा घाँस काट्न गएको अवस्थामा चट्याङ्ग लागि १५ बर्षिया एक पुरुषको घटनास्थलमै मृत्यु र १२ बर्षिया एक बालक घाइते।	१	०	१	ई.प्र.का.मर्चवारबाट टोली खटीई गएको घाइतेलाई उपचारको लागि भैरहवा पठाईएको
सर्पदंश	उदयपुर	उदयपुरगढी गा.पा.-८ नेपालटार स्थित प्रदेश प्रहरी तालिम केन्द्र जनकपुर सम्पर्क कार्यालय राजबिराजमा कार्यरत एक पुरुषलाई अचानक सर्पले टोकी घाइते।	०	०	१	१८ बाईनि अड्डा सामुदायिक सर्पदंस उपचार केन्द्र भुल्केमा उपचार भईरहेको।
पहिरो	वझाङ	जयपृथ्वी न.पा.-९ स्थित जयपृथ्वी राजमार्गको बसपार्कबाट चैनपुर बजार आउने सडकखण्डमा पहिरो गई सडक अवरोध।	०	०	०	बिमान सुरक्षागार्ड देवल प्र.स.नि.को टोली खटिई गएको।
	म्याग्दी	अन्नपूर्ण गा.पा.-३ दाना गुईठ स्थित माथिबाट पहिरो आई बेनी जोमसोम सडक पुर्णरूपमा अवरोध।	०	०	०	प्र.स.नि.को कमाण्डमा टोली खटिई गएको।
	अछाम	साँफेबगर न.पा.-१३ बुडाबगर स्थित साँफे मार्तडी सडक खण्डमा पहिरो आई सडक अवरोध।	०	०	०	ई.प्र.का.बाट टोली खटिई गएको।
जनावर आक्रमण	बागलुङ	बागलुङ न.पा.-३ माछापुखरी स्थित एक कुखुरा फर्ममा जंगली चितुवा पसी कुखुरा मारी ५ लाख २५ हजार बराबरको क्षति।	०	०	०	-
आगलागी	तेहथुम	लालिगुरास न.पा.-४ चित्रे स्थित एक गोठमा आगलागी हुँदा १ वटा पशुको मृत्यु भई २० हजार बराबरको क्षति।	०	०	०	स्थानियवासीको सहयोगमा आगो पूर्णरूपमा नियन्त्रणमा।
	काठमाण्डौ	काठमाण्डौ म.न.पा.-१३ रामघाट स्थित वल्लुमुन फर्मा र सर्जिकल हाउसमा विद्युत सर्ट भई आगलागी हुँदा १९ लाख ५० हजार बराबरको क्षति।	०	०	०	स्थानियवासीको सहयोगमा आगो पूर्णरूपमा नियन्त्रणमा।
	धनुषा	धनुषाधाम न.पा.-९ मुलावारी स्थित एक घरमा आगलागी हुँदा ३ लाख बराबरको क्षति।	०	०	०	ई.प्र.का. यज्ञभूमिबाट टोली खटिई गएको।
	बागलुङ	बरेङ गा.पा.-१ लेउवा स्थित एक गोठमा आगलागी हुँदा गोठ पुर्णरूपमा क्षति।	०	०	०	प्र.स.नी.को कमाण्डमा टोली खटिई गएको।
अविरल बर्षा	गुल्मी	धुर्कोट गा.पा.-६ दादरा बस्ने एक घर भत्कीई १ वटा भैसी र २ वटा बाखाको मृत्यु।	०	०	०	प्र.चौ.धुर्कोटबाट टोली खटिई गएको।
जम्मा संख्या	१०	११	१	०	२	

विपद्का घटना सम्बन्धी सूचना र सन्देशका लागि

www.twitter.com/ndrrma_Nepal र

www.facebook.com/ndrrma/videos र

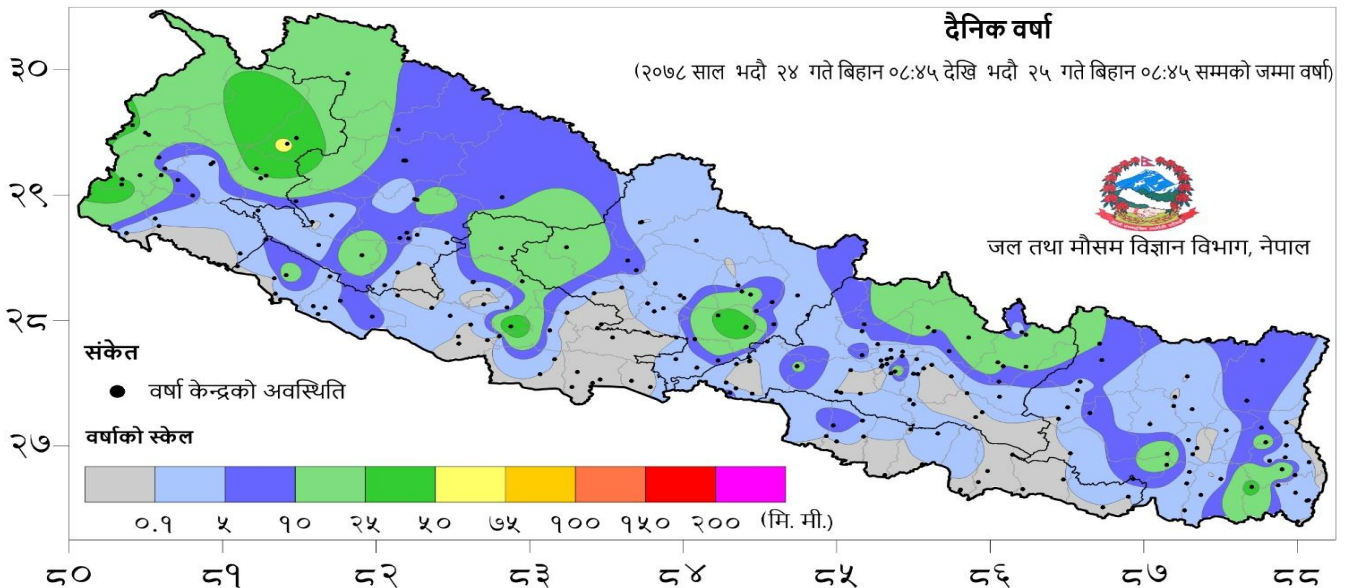
<https://www.youtube.com/NDRRMA> मा जानुहोला।

२०७८ वैशाख १ देखि भदौ २५ गते सम्मका विपद्का प्रमुख घटनाहरूको विवरण						
घटना	घटना संख्या	मृतक	वेपत्ता	घाईते	प्रभावित परिवार	अनुमानित क्षति रु.
पहिरो	२५७	७७	८	८९	२८४	३४५४५०००
बाढी	११७	३८	३२	१३	२१३	७७५७८५००
अविरल वर्षा	३१०	१६	०	३५	३८८	११६८१९५००
चट्याङ्ग	१५२	४७	०	१२७	२१८	१६३२९८३०
सर्पदंश	१९	१६	०	४	२०	०
आगलागी	६७९	१४	०	११४	८३३	७५०६११९२१२
डढेलो	६२	३	०	१	२८	४५००००
हावाहुरी	३३	१	१	४	१०६	५९४९०००
जनावर आक्रमण	१२५	२१	०	७४	१७८	३२३४८००
जम्मा	१७५४	२३३	४१	४६१	२२६८	७७६१०२५८४२

दैनिक वर्षा (Daily Precipitation) को सारांश:

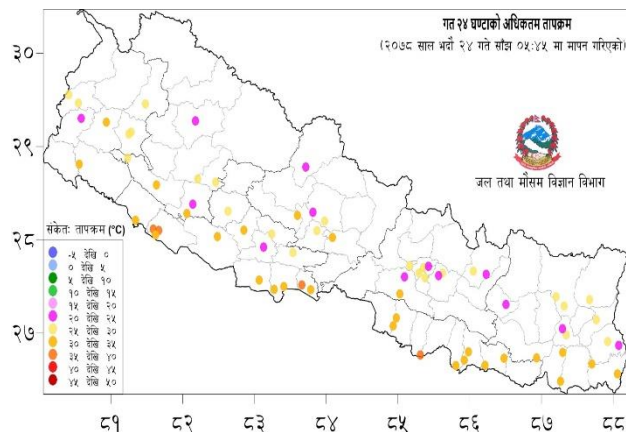
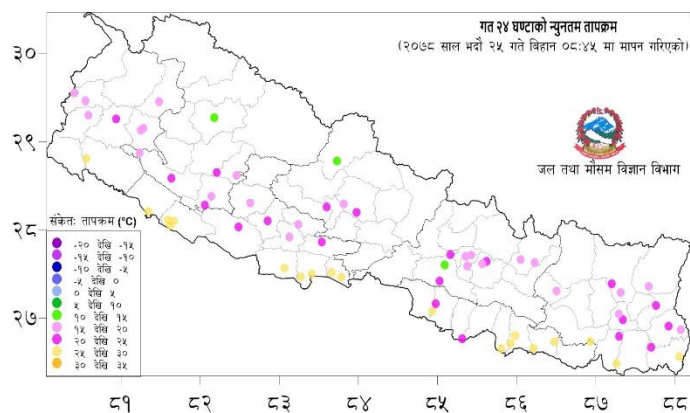
भदौ २४ गते बिहान ०८:४५ बजे देखि भदौ २५ गते बिहान ०८:४५ बजे सम्मको वर्षा

आज मिति २०७८/०५/२५ गते बिहान ०८:४५ बजे २३० वटा वर्षा मापन केन्द्रहरू (मानव संचालित: ६७ र स्वचालित: १६३) मा मापन गरिएको गत २४ घण्टाको वर्षाको विवरण अनुसार १३६ वटा केन्द्रमा वर्षा भएको छ (नक्सा १)। उक्त केन्द्रहरू मध्ये सबैभन्दा बढी वर्षा (५८.८ मि. मी.) बाजुरा जिल्लाको ओलेना केन्द्रमा भएको छ। वर्षा मापन गरिएका केन्द्रहरू मध्ये ४० वटा केन्द्रमा १० मि. मी. भन्दा बढी, १३ वटा केन्द्रमा २५ मि. मी. भन्दा बढी र २ वटा केन्द्रमा ५० मि. मी. भन्दा बढी वर्षा भएको छ।



नक्सा १: भदौ २४ गते बिहान ०८:४५ बजे देखि भदौ २५ गते बिहान ०८:४५ बजे सम्मको २४ घण्टाको वर्षा (मि. मी.)

दैनिक न्यूनतम तापक्रम (Daily Minimum Temperature) र अधिकतम तापक्रम (Daily Maximum Temperature) को साराशः



नक्सा २: भदौ २४ गते बिहान ०८:४५ बजे देखि भदौ २५ गते बिहान ०८:४५ बजे सम्मको २४ घण्टाको न्यूनतम तापक्रम (डिग्री सेल्सियस)

नक्सा ३: भदौ २३ गते साँझ ०५:४५ बजे देखि भदौ २४ गते साँझ ०५:४५ बजे सम्मको २४ घण्टाको अधिकतम तापक्रम (डिग्री सेल्सियस)

तालिका १: २०७८/०५/२५ गते बिहान ०८:४५ बजे मापन गरिएको गत २४ घण्टाको न्यूनतम तापक्रम र २०७८/०५/२४ गते साँझ ०५:४५ बजे मापन गरिएको गत २४ घण्टाको अधिकतम तापक्रमको विवरण।

तापक्रम (डि.से.)	न्यूनतम तापक्रम (केन्द्र संख्या)	अधिकतम तापक्रम (केन्द्र संख्या)
१० देखि १५	३	-
१५ देखि २०	२४	-
२० देखि २५	२०	१३
२५ देखि ३०	१९	२५
३० देखि ३५	-	२७
३५ देखि ४०	-	४
जम्मा केन्द्र संख्या (वटा)	६६	६९
सबैभन्दा बढी/केन्द्र, जिल्ला	२९.५ डि.से./जलेश्वर, महोत्तरी	३५.६ डि.से./खजुरा र नेपालगञ्ज ए.पो., बाँके
सबैभन्दा बढी/केन्द्र, जिल्ला	१२.५ डि.से./जोमसोम, मुस्ताङ	२१.५ डि.से./पाखिबास, धनकुटा र दामन, मकवानपुर

नोट:- डि. से. = डिग्री सेल्सियस
ए. पो. = एयरपोर्ट

वर्षा तथा जलवायु सम्बन्धी थप जानकारीको लागि www.dhm.gov.np/climate/ मा हेर्नुहोस।