

मनसुन २०८१ का लागि दैनिक विपद् बुलेटिन- ११७

 घटना संख्या ३९७	 मृत्यु संख्या ६५	 बेपत्ता संख्या ५५	 घाइते संख्या ५७	 अनुमानित क्षति (ने.रू.) ८,३०,६४,१००	 सडक अवरोध ४	 चौपाया क्षति १०७
---	--	---	---	---	---	--

हाइलाइट:

- विगत केही दिन देखि देशभर रहेको प्रतिकूल मौसमी अवस्थामा आजबाट सुधार हुने सम्भावना रहेको छ। आगामी तीन दिनका लागि भारी वर्षाको सम्भावना न्यून रहेको छ। तर, आगामी २४ घण्टाका लागि कोशी, बागमती र लुम्बिनी प्रदेशका थोरै स्थानहरूमा तथा बाँकी प्रदेशका एक-दुई स्थानमा हल्का देखि मध्यम वर्षाको सम्भावना रहेकोले आवश्यक सतर्कता अपनाउनु हुन अनुरोध छ। थप जानकारीको लागि: <http://mfd.gov.np/content/?id=6343>

घटना सारांश:

घटना	प्रभावित जिल्लाहरू	मृतक	बेपत्ता	घाइते	उद्धार संख्या
पहिरो	पाँचथर	५	४	१	२
	तेह्रथुम	-	-	-	२
	मोरङ	-	-	-	-
	भोजपुर	-	-	-	-
	सोलुखुम्बु	५	-	१	-
	ईलाम	-	-	-	-
	संखुवासभा	-	-	-	-
	ओखलढुङ्गा	-	-	-	-
	खोटाङ	-	-	-	-
	धनकुटा	-	-	१	-
	उदयपुर	-	-	-	-
	बारा	-	-	-	-
	सर्लाही	-	१	-	-
	रामेछाप	१	-	-	-
	सिन्धुली	-	-	-	-
	मकवानपुर	६	१	३	-
दोलखा	१	४	०	७	
सिन्धुपाल्चोक	४	२	३	-	
काभ्रे	६	२३	१३	३	

	काठमाडौं	९	२	६	१५९
	ललितपुर	१४	१५		४
	भक्तपुर	५	-	१	-
	धादिङ्ग	१	-	३	-
	रसुवा	-	-	-	-
	नुवाकोट	-	-	१	-
	चितवन	-	-	-	-
	गोरखा	-	-	२	-
	लमजुङ्ग	-	-	-	-
	तनहुँ	-	-	-	-
	स्याङ्जा	-	-	-	-
	नवलपरासी पूर्व	-	-	-	-
	पाल्पा	-	-	-	-
	अर्घाखाँची	-	-	-	-
	प्युठान	-	-	-	-
	रोल्पा	-	-	-	-
	दाङ्ग	-	-	-	-
	पाल्पा	-	-	-	७
	सल्यान	-	-	-	-
	रुकुम पूर्व	-	-	-	-
	गुल्मी	-	-	-	-
	सुर्खेत	-	-	-	-
	रुकुम पश्चिम	-	-	-	-
बाढी	पाँचथर	-	१	२	-
	तेह्रथुम	-	-	१	-
	ओखलढुङ्गा	-	-	-	-
	झापा	-	-	-	-
	ईलाम	-	-	-	-
	सुनसरी	-	-	-	३
	भोजपुर	-	-	-	-
	उदयपुर	-	-	-	-
	सिरहा	-	-	-	-
	सप्तरी	-	-	-	-
	रौतहट	-	-	२	७२
	सर्लाही	-	-	-	-
	महोत्तरी	१	-	-	-
	बारा	-	-	-	-

	पर्सा	-	-	-	१००
	रामेछाप	-	-	-	-
	सिन्धुली	-	-	-	-
	दोलखा	-	-	-	-
	मकवानपुर	-	-	-	-
	सिन्धुपाल्चोक	२	१	-	१५
	काठमाडौं	१	-	१	७
	ललितपुर	२	-	-	-
	भक्तपुर	-	-	१	५
	नुवाकोट	-	-	-	-
	रसुवा	-	-	-	४५
	चितवन	१	-	-	-
	नवलपरासी पूर्व	-	-	-	५
	मुस्ताङ्ग	-	-	-	-
	रूपन्देही	-	-	-	-
	गुल्मी	-	-	२	-
	पाल्पा	-	-	-	३
	दाङ्ग	-	-	-	-
	नवलपरासी पश्चिम	-	-	-	-
अबिरल वर्षा	पाँचथर	-	-	-	-
	झापा	-	-	-	-
	ओखलढुङ्गा	-	-	-	-
	भोजपुर	-	-	-	-
	संखुवासभा	-	-	१	-
	धनकुटा	-	-	-	-
	मोरङ्ग	-	-	-	-
	सुनसरी	-	-	१	-
	खोटाङ्ग	-	-	-	-
	उदयपुर	-	-	-	-
	सिरहा	-	-	-	-
	सप्तरी	-	-	-	-
	सर्लाही	-	-	१	४
	महोत्तरी	-	१	१	१
	बारा	-	-	३	-
	पर्सा	-	-	-	-
	रौतहट	-	-	-	-
रामेछाप	-	-	-	-	

	सिन्धुली	-	-	-	-
	मकवानपुर	-	-	-	-
	काभ्रे	१	-	-	-
	काठमाडौं	-	-	१	-
	रसुवा	-	-	-	१९
	स्याङ्जा	-	-	-	-
	म्याग्दी	-	-	-	-
	रुपन्देही	-	-	-	-
	पाल्पा	-	-	-	-
	दाङ्ग	-	-	-	-
	सल्यान	-	-	-	-
	नवलपरासी पश्चिम	-	-	-	-
	डोल्पा	-	-	-	-
चट्याङ	धनकुटा	-	-	-	-
	भोजपुर	-	-	१	-
	रौतहट	-	-	२	-
आगलागी	काठमाडौं	-	-	-	-
	काभ्रे	-	-	-	-
जनावर आक्रमण	नवलपरासी पूर्व	-	-	२	-
जम्मा संख्या	३९७	६५	५५	५७	४६३

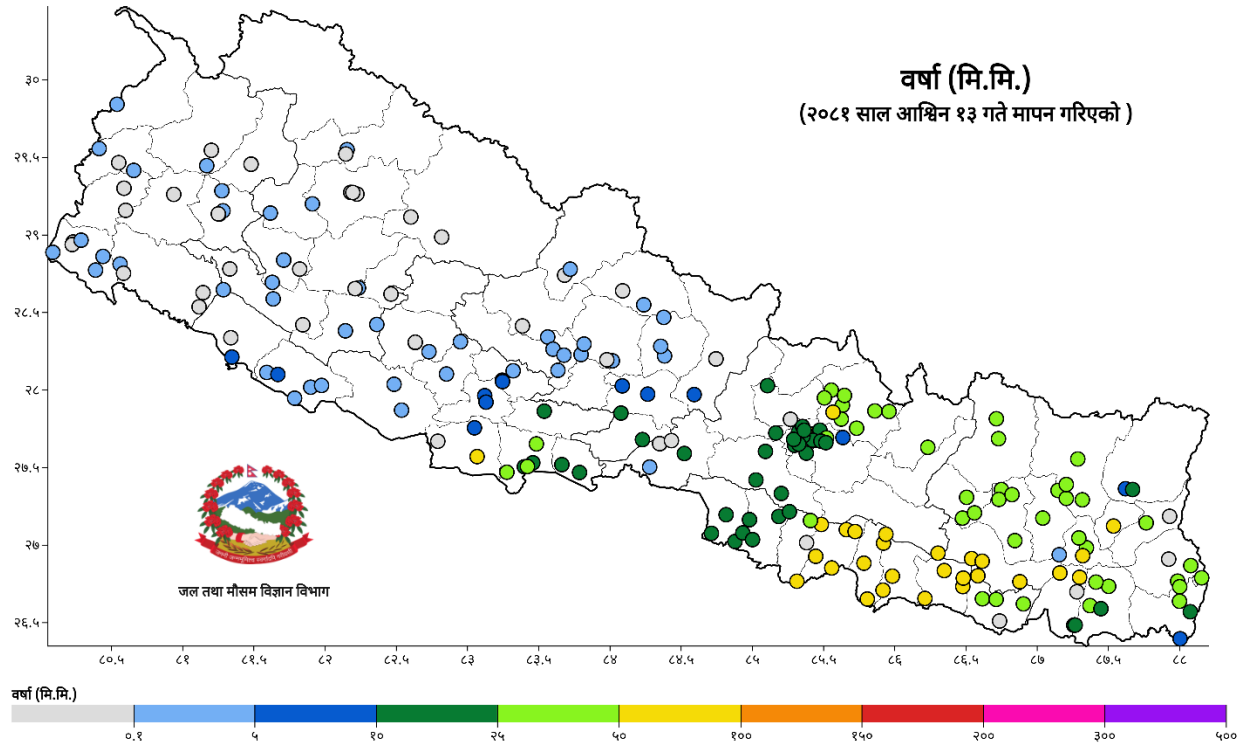
❖ नोट: असोज १२ गते विहान १०:०० बजे देखि १३ असोज विहान १०:०० बजेसम्म

विपद्का घटना सम्बन्धी सूचना र सन्देशका लागि www.twitter.com/ndrrma_Nepal र
www.facebook.com/ndrrma/videos र www.youtube.com/NDRRMA मा जानुहोस्।

दैनिक वर्षा (Daily Precipitation) को सारांश:

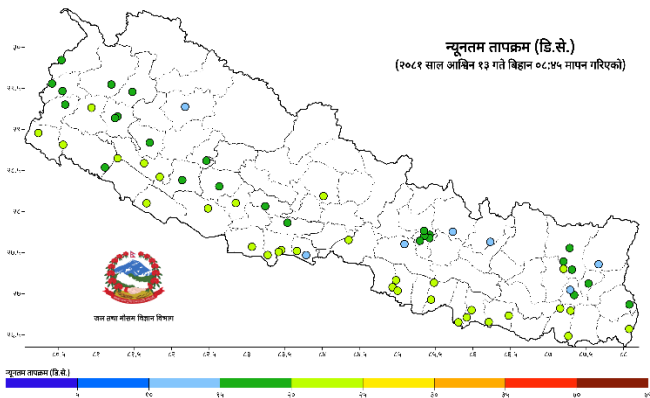
असोज १२ गते बिहान ०८:४५ बजे देखि असोज १३ गते बिहान ०८:४५ बजे सम्मको वर्षा

आज मिति २०८१/०६/१३ गते बिहान ०८:४५ बजे २२७ वटा वर्षा मापन केन्द्रहरु (मानव सञ्चालित: ६० र स्वचालित: १६७) मा मापन गरिएको गत २४ घण्टाको वर्षाको विवरण अनुसार १७७ वटा केन्द्रहरुमा वर्षा भएको छ (नक्सा १)। उक्त केन्द्रहरु मध्ये सबैभन्दा बढी वर्षा सर्लाही जिल्लाको परवानपुर केन्द्रमा (९९.८ मि.मि.) भएको छ। वर्षा मापन गरिएका केन्द्रहरु मध्ये २८ वटा केन्द्रहरुमा ५० मि.मि. भन्दा बढी वर्षा भएको छ।

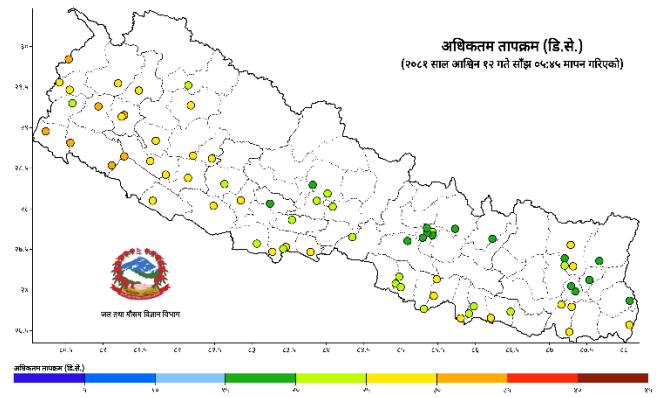


नक्सा १: असोज १२ गते बिहान ०८:४५ बजे देखि असोज १३ गते बिहान ०८:४५ बजे सम्मको २४ घण्टाको वर्षा (मि.मि.)

दैनिक न्यूनतम तापक्रम (Daily Minimum Temperature) र अधिकतम तापक्रम (Daily Maximum Temperature) को सारांश:



नक्सा २: असोज १२ गते बिहान ०८:४५ बजे देखि असोज १३ गते बिहान ०८:४५ बजे सम्मको २४ घण्टाको न्यूनतम तापक्रम (डिग्री सेल्सियस)



नक्सा ३: असोज ११ गते साँझ ०५:४५ बजे देखि असोज १२ गते साँझ ०५:४५ बजे सम्मको २४ घण्टाको अधिकतम तापक्रम (डिग्री सेल्सियस)

तालिका १: ५० मि.मि., १०० मि.मि. र २०० मि.मि. भन्दा बढी वर्षा मापन गरिएका जिल्लाहरूको विवरण।

५० मि.मि. भन्दा बढी वर्षा मापन गरिएका जिल्लाहरू	१०० मि.मि. भन्दा बढी वर्षा मापन गरिएका जिल्लाहरू	२०० मि.मि. भन्दा बढी वर्षा मापन गरिएका जिल्लाहरू
भक्तपुर, रौतहट, सुनसरी, सिराहा, धनुषा, सर्लाही, कपिलबस्तु, उदयपुर, महोत्तरी, सिन्धुपाल्चोक, धनकुटा, कञ्चनपुर, तेह्रथुम	-	-

तालिका २: २०८१/०६/१३ गते बिहान ०८:४५ बजे मापन गरिएको गत २४ घण्टाको न्यूनतम तापक्रम र २०८१/०६/१२ गते साँझ ०५:४५ बजे मापन गरिएको गत २४ घण्टाको अधिकतम तापक्रमको विवरण।

तापक्रम (डि.से.)	न्यूनतम तापक्रम (केन्द्र संख्या)	अधिकतम तापक्रम (केन्द्र संख्या)
१० देखि १५	७	०
१५ देखि २०	२७	१५
२० देखि २५	३०	२२
२५ देखि ३०	०	२८
३० देखि ३५	०	४
जम्मा केन्द्र संख्या (वटा)	६४	६९
सबैभन्दा बढी/केन्द्र, जिल्ला	२४.४ डि.से./महेन्द्रनगर, कञ्चनपुर	३३.२ डि.से./दिपायल, डोटी
सबैभन्दा कम/केन्द्र, जिल्ला	१२.० डि.से./चौतारा, सिन्धुपाल्चोक	१६.४ डि.से./जिरी, दोलखा

नोट:

डि.से. = डिग्री सेल्सियस, मि.मि. = मिलिमिटर

डाटाबेसमा प्राप्त हुने तथ्याङ्कको आधारमा दैनिक रिपोर्टमा प्रयोग हुने केन्द्रको संख्या फरक पर्न सक्नेछ।