



नेपाल सरकार

गृह मन्त्रालय

राष्ट्रिय विपद् जोखिम न्यूनीकरण तथा व्यवस्थापन प्राधिकरण

SitRep

#१९९

२२ पुष, २०७७

## दैनिक विपद् बुलेटिन

२१ पुष विहान १०:०० बजेदेखि २२ पुष विहान १०:०० बजेसम्म

घटना संख्या ८	मृत्यु संख्या २	हराएको ०	घाइते २	अनुमानित क्षति रु ५,९५,०००	सडक अवरोध ०	चौपाया क्षति १

### घटना सारांश

घटना	जिल्ला	घटना विवरण/संख्या	मृतक	घाइते	प्रतिकार्य
जनावर आक्रमण	चितवन	रत्ननगर न.पा.- ७ की बर्ष ४२ की १ महिला घाँस काट्न गएकोमा जंगली गैँडाले आक्रमण गरी घटनास्थलमा नै मृत्यु ।	१	०	ई.प्र.का. टाडीबाट प्र.नि.को कमाण्डमा टोली खटिई गएको ।
आगलागी	धनुषा	<b>थप बिबरण:-</b> मिति २०७७/०९/०६ गते जनकपुर उ.म.न.पा- ४ कदमचौक की बर्ष ३२ की १ महिलाले चिया बनाउने क्रममा अचानक साडीमा आगो सल्किई घाइते भई किर्तिपुर अस्पतालमा उपचार भईरहेकोमा २१ गते मृत्यु ।	१	०	-
	काठमाडौं	तार्केश्वर न.पा.- ८ जरङ्ग कान्तिमार्ग स्थित एक घरमा खाना पकाउने क्रममा सिलिण्डर पडिकई आगलागी हुँदा २ जना घाइते ।	०	२	घाइतेहरुलाई उपचारको लागि शिक्षण अस्पताल महाराजगंज र कान्तिबाल अस्पतालमा लगिएको
	रामेछाप	मन्थली न.पा.-४ च्याकेठाटी भज्याङ्ग स्थित एक गोठमा अचानक आगलागी हुँदा गोठ पूर्णरूपमा जलि १ वटा गाईको मृत्यु हुँदा २ लाख ४५ हजार रुपैया बराबरको क्षति ।	०	०	प्र.चौ.सालुबाट प्र.स.नि.को कमाण्डमा टोली खटिई गई स्थानीयको सहयोगमा आगो पूर्णरूपमा नियन्त्रण ।
	कैलाली	जोशीपुर गा.पा.- ७ लुहागड स्थित गोविन पोल्ट्री फर्ममा बिधुत सर्ट भई आगलागी हुँदा फर्म, फर्ममा रहेका १२०० बोईलर कुखुराको चल्ला, दाना, भाडाबर्तन पूर्णरूपमा जलि १ लाख ५० हजार रुपैया बराबरको क्षति ।	०	०	ईप्रका भजनीबाट प्र.ना.नि.को कमाण्डमा टोली खटिई गई स्थानीयको सहयोगमा आगो पूर्णरूपमा नियन्त्रण ।
	बाँके	कोहलपुर न.पा.- १४ ठाडागाँउ स्थित प्लाईउड फ्याक्ट्रीमा अचानक आगलागी । क्षतिको बिबरण आउन बाँकि ।	०	०	ई.प्र.काबाट प्र.ना.नि.को कमाण्डमा टोली खटिई गई स्थानीयको सहयोगमा आगो पूर्णरूपमा नियन्त्रण

	सप्तरी	तिलाठी कोईलाडी गा.पा.- ५ स्थित एक गोठघरमा अचानक आगलागी हुँदा गोठ पूर्णरूपमा जली १० हजार रुपैया बराबरको क्षति	०	०	प्र.चौ.कोवर्साईनबाट प्रसन्निको कमाण्डको टोली र स्थानीयको सहयोगमा आगो पूर्णरूपमा नियन्त्रण
	झापा	गौरीगंज गा.पा.- ३ तेलकानी स्थित एक घरमा बिद्युत सर्ट भई आगलागी हुँदा अन्नपात, भाडावर्तन जलि १ लाख रुपैया बराबरको क्षति ।	०	०	ई.प्र.का.बाट प्र.स.नि.को कमाण्डमा टोली खटिई गई स्थानीयको सहयोगमा आगो पूर्णरूपमा नियन्त्रण
जम्मा संख्या		८	२	२	

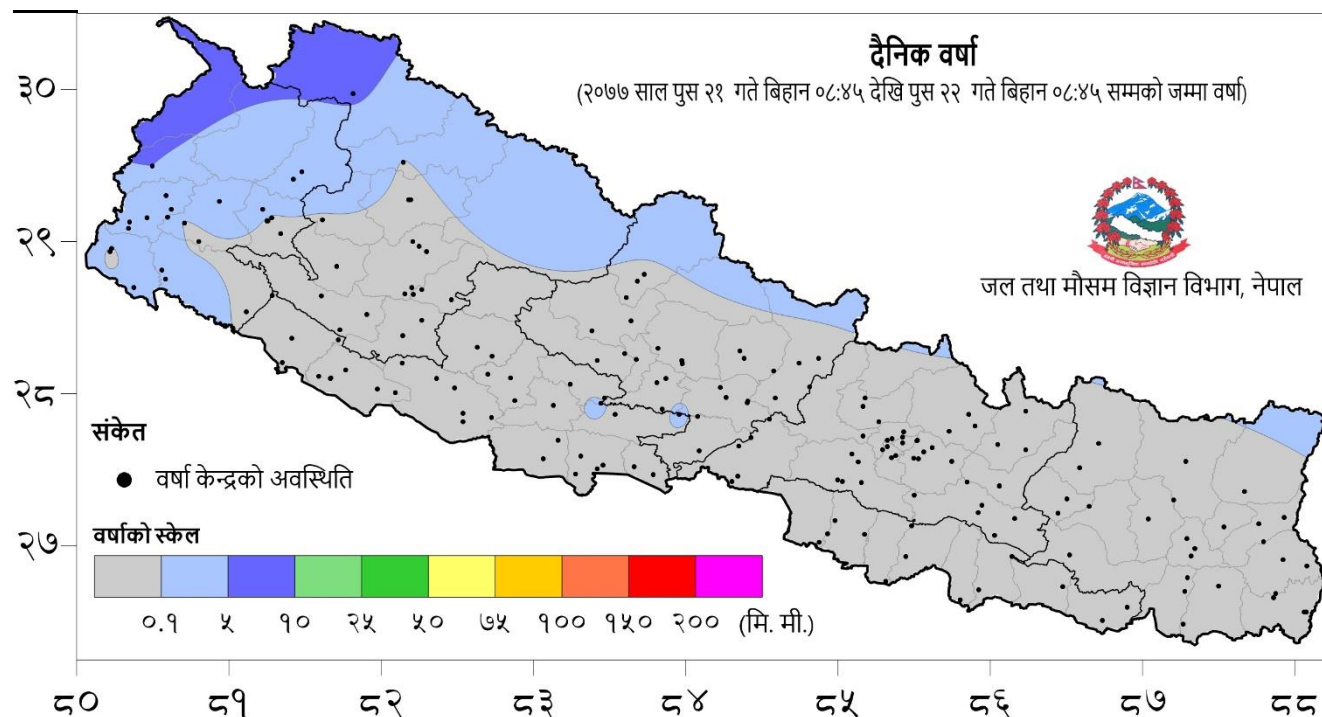
विपद्का घटना सम्बन्धी सूचना र सन्देशका लागि [www.twitter.com/ndrrma](http://www.twitter.com/ndrrma) र [www.facebook.com/ndrrma/videos](http://www.facebook.com/ndrrma/videos) मा जानुहोस् ।

२०७७ बैशाख १ देखि पुष २२ गते सम्मका विपद्का प्रमुख घटनाहरूको विवरण						
घटना	घटना संख्या	मृतक	वेपत्ता	घाइते	चौपाया	अनुमानित क्षति रु.
आगलागी	१३९६	३८	०	२३७	५९६	१०६४००९४१०
चट्याङ्ग	२१६	६५	०	२१३	६९६	५९४२५००
सर्पदंश	५६	२१	०	३९	०	०
जनावर आक्रमण	१५९	२३	०	१४०	५	५०६९८५०
बाढी	९७	४२	३७	११	२७२	४८८११०००
पहिरो	४८८	३०१	६४	२२६	४३५	५०९६४९००
अविरल वर्षा	३६०	१५	०	५६	५३९	६९९४०२००
हावाहुरी	७३	७	०	१६	७	१३२२६५००
जम्मा	२८४५	५१२	१०१	९३८	२५५०	१,२५,७९,६४,३६०

## दैनिक वर्षा (Daily Precipitation) को सारांश:

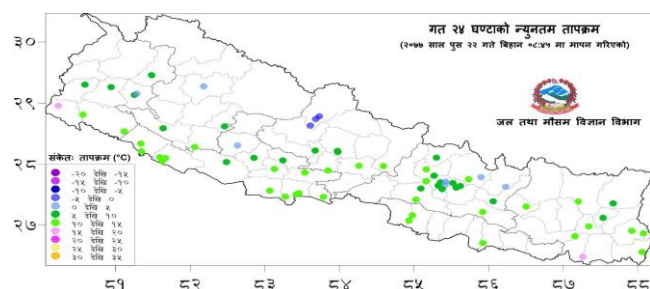
पुस २१ गते बिहान ०८:४५ बजे देखि पुस २२ गते ०८:४५ बजे सम्मको वर्षा

आज मिति २०७७/०९/२२ गते बिहान ०८:४५ बजे २०० वटा वर्षा मापन केन्द्रहरू (मानव संचालित: ६६ र स्वचालित: १३४) मा मापन गरिएको वर्षाको विवरण अनुसार १८ वटा केन्द्रमा वर्षा भएको छ (नक्सा १)। जसमध्ये २ वटा केन्द्रमा ५ मि.मी. भन्दा बढी र सबैभन्दा बढी दार्चुला जिल्लाको दार्चुला केन्द्रमा ६.८ मि. मी. वर्षा भएको छ।

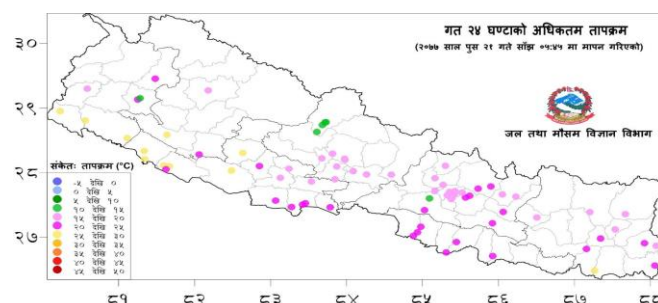


नक्सा १: दैनिक वर्षा (छायांकित रंग) तथा केन्द्रको अवस्थिति (गोलाकार संकेत)

## दैनिक न्यूनतम तापक्रम (Daily Minimum Temperature) र अधिकतम तापक्रम (Daily Maximum Temperature) को सारांश:



नक्सा २: पुस २१ गते बिहान ०८:४५ बजे देखि पुस २२ गते ०८:४५ बजे सम्मको २४ घण्टाको न्यूनतम तापक्रम (डिग्री सेल्सियस)



नक्सा ३: पुस २० गते साँझ ०५:४५ बजे देखि पुस २१ गते साँझ ०५:४५ सम्मको २४ घण्टाको अधिकतम तापक्रम (डिग्री सेल्सियस)

तालिका १: २०७७/०९/२२ गते बिहान ०८:४५ बजे मापन गरिएको गत २४ घण्टाको न्यूनतम तापक्रम र २०७७/०९/२१ गते साँझ ०५:४५ बजे मापन गरिएको गत २४ घण्टाको अधिकतम तापक्रमको विवरण।

तापक्रम (डि.से.)	न्यूनतम तापक्रम (केन्द्र संख्या)	अधिकतम तापक्रम (केन्द्र संख्या)
-५ देखि ०	३	x
० देखि ५	७	x
५ देखि १०	२४	x
१० देखि १५	३३	६
१५ देखि २०	२	३१
२० देखि २५	x	२७
२५ देखि ३०	x	११
जम्मा केन्द्र संख्या (वटा)	६९	७५
सबैभन्दा बढी/केन्द्र, जिल्ला	१५ डि.से. / विराटनगर, ए.पो. मोरङ्ग	२९.४ डि.से. / खजुरा, बाँके
सबैभन्दा कम/केन्द्र, जिल्ला	-२.० डि.से. / थाकमार्फा, मुस्ताङ	१२.० डि.से. / जोमसोम, मुस्ताङ

नोट:- डि. से. = डिग्री सेल्सियस  
ए.पो. = एयरपोर्ट

वर्षा तथा जलवायु सम्बन्धि थप जानकारीको लागि [www.dhm.gov.np/climate/](http://www.dhm.gov.np/climate/) मा हेर्नुहोस।